

DOCUMENT ÚNIC DE PROTECCIÓ CIVIL MUNICIPAL DE BASSELLA

Risc territorial bàsic, risc per inundacions, risc per incendis forestals, risc per nevades, risc per sismes, risc per ventades i risc per pandèmies

VERSIÓ PÚBLICA

Maig 2024

Promotor:

Ajuntament de Bassella



Amb la col·laboració de:



Diputació de Lleida

Redactor:



ÍNDEX

1	DOCUMENT 1. GENERALITATS I ORGANITZACIÓ MUNICIPAL.....	4
1.1	INTRODUCCIÓ, NORMATIVA I DISPOSICIONS LEGALS.....	4
1.2	DADES GENERALS DEL MUNICIPI	6
1.2.1	IDENTIFICACIÓ DEL MUNICIPI.....	6
1.2.2	SITUACIÓ GEOGRÀFICA.....	6
1.2.3	DADES DE POBLACIÓ	7
1.2.4	INFRASTRUCTURES I VIES DE COMUNICACIÓ	8
1.2.5	SERVEIS BÀSICS	14
1.2.6	CLIMATOLOGIA	14
1.2.7	OROGRAFIA I HIDROLOGIA	17
1.3	ORGANITZACIÓ MUNICIPAL DE PROTECCIÓ CIVIL	18
1.3.1	ESTRUCTURA, FUNCIONS I RESPONSABILITATS	18
1.3.2	CENTRES DE COORDINACIÓ	25
1.4	PROGRAMA I PROCEDIMENT D'IMPLANTACIÓ, SIMULACRES, MANTENIMENT, REVISIÓ I ACTUALITZACIÓ.....	27
1.4.1	PROGRAMA DE LA IMPLANTACIÓ DEL PLA.....	27
1.4.2	MANTENIMENT DEL PLA.....	27
1.4.3	PROGRAMA D'EXERCICIS I SIMULACRES.....	28
1.5	BASES PER AL PLA DE RECUPERACIÓ PREVIST A L'ARTICLE 31 DE LA LLEI 4/1997	30
2	DOCUMENT 2. ANÀLISI DEL RISC	35
2.1	RISC TERRITORIAL.....	35
2.1.1	PERILL PER CALOR I FRED INTENS.....	39
2.1.2	PERILL PER CONCENTRACIÓ DE PERSONES.....	39
2.1.3	PERILL PER TALL DE SUBMINISTRAMENTS BÀSICS.....	39
2.1.4	PERILL PER OZÓ TROPOSFÈRIC	39
2.2	RISCOS ESPECIALS.....	40
2.2.1	PERILL D'INCENDI FORESTAL. INFOCAT	42
2.2.2	PERILL D'INUNDACIONS. INUNCAT	48
2.2.3	PERILL DE NEVADES. NEUCAT	50
2.2.4	PERILL SÍSMIC. SISMICAT	52
2.2.5	PERILL PER VENTADES: VENTCAT	54
2.2.11	PERILL PER EMERGÈNCIES PER PANDÈMIES.....	54
2.3	RISCOS ESPECÍFICS	55
3	DOCUMENT 3. VULNERABILITAT MUNICIPAL	56
3.1	ÀREES O SECTORS D'AFECTACIÓ.....	56
3.1.1	RISC TERRITORIAL	56
3.1.2	RISC ESPECIAL	57
3.1.1	RISC ESPECÍFIC	59
3.2	ELEMENTS VULNERABLES	59
3.2.1	RISC TERRITORIAL	59
3.2.2	RISC ESPECIAL	71
3.2.3	RISC ESPECÍFIC	87
4	DOCUMENT 4. PROCEDIMENTS OPERATIUS PER RISC.....	88
4.1	PROCEDIMENT OPERATIU	88
4.1.1	CRITERIS D'ACTIVACIÓ. NIVELLS	88

4.1.2	TASQUES PREVENTIVES I OPERATIVES ASSOCIADES A CADASCUN DELS NIVELLS	89
4.1.3	AVISOS: ORGANITZACIÓ, SISTEMES I RECORREGUTS D'AVÍS.....	104
4.1.4	PROCEDIMENTS DE RELACIÓ I D'INTEGRACIÓ AMB ELS PLANS D'ÀMBIT SUPERIOR	106
4.2	MESURES DE PROTECCIÓ A LA POBLACIÓ	107
4.2.1	EXECUCIÓ DE L'EVACUACIÓ.....	107
4.2.2	ZONES D'ALLUNYAMENT	108
4.2.3	PAUTES DE CONFINAMENT	109
4.2.4	CONTROL D'ACCESSOS.....	110
4.3	CENTRES D'ACOLLIDA. TIPOLOGIA	111
5	DOCUMENT 5. FITXES D'ACTUACIÓ	112
6	DOCUMENT 6. DIRECTORI TELEFÒNIC I CATÀLEG DE MITJANS I RECURSOS	122
6.1	DIRECTORI TELEFÒNIC	122
6.1.1	ORGANIGRAMA MUNICIPAL DE L'EMERGÈNCIA	122
6.1.2	CENTRES DE COORDINACIÓ I SERVEIS D'EMERGÈNCIA	124
6.1.3	ELEMENTS VULNERABLES.....	124
6.1.4	CENTRES D'ACOLLIDA	124
6.1.5	MITJANS DE COMUNICACIÓ LOCAL	125
6.1.6	MUNICIPIS VEÏNS.....	126
6.2	CATÀLEG DE MITJANS I RECURSOS.....	127
6.2.1	MITJANS I RECURSOS DE L'AJUNTAMENT	127
6.2.2	VEHICLES MUNICIPALS.....	127
6.2.3	XARXA D'HIDRANTS MUNICIPAL.....	127
6.2.4	XARXA DE CAPTACIÓ D'AIGUA MUNICIPAL	127
6.2.5	ASSOCIACIONS I GRUPS VOLUNTARIS LOCALS.....	127
6.2.6	PARTICULARS.....	127
6.2.7	SERVEIS BÀSICS.....	128
6.2.8	SERVEIS SANITARIS	128
6.3	CRITERIS D'ACTIVACIÓ CONCRETS PER RISCOS TERRITORIALS I ESPECIALS.....	129
7	DOCUMENT 7. CARTOGRAFIA BÀSICA I ESPECÍFICA (PER A CADA RISC)	139
8	ANNEXOS	139
8.1	ANNEX I. MODELS DE DECLARACIÓ D'ACTIVACIÓ I ALTRES COMUNICATS I DISPOSICIONS	144
8.2	ANNEX II. CONSELLS D'AUTOPROTECCIÓ PEL RISC	148
8.3	ANNEX III. ACTUACIÓ EN CAS D'EMERGÈNCIES PER PANDÈMIES	153

1 DOCUMENT 1. GENERALITATS I ORGANITZACIÓ MUNICIPAL

1.1 INTRODUCCIÓ, NORMATIVA I DISPOSICIONS LEGALS

El Document Únic de Protecció Civil Municipal és el document que estableix el marc orgànic i funcional previst per a un municipi, amb l'objecte de prevenir i controlar els riscos sobre les persones i els béns i donar resposta adequada a les possibles situacions d'emergència del municipi, sota responsabilitat del titular del pla i garantint la integració d'aquestes actuacions amb el sistema autonòmic de protecció civil.

Degut a què Bassella és una població afectada per diversos riscos territorials (emergències per calor i fred intens, per tall de subministraments bàsics, per concentració de persones i emergències per ozó troposfèric) i riscos especials com el risc d'incendi forestal, inundacions, nevades, sismes, ventades d'acord amb la Llei 4/1997 de protecció civil de Catalunya, l'Ajuntament resta obligat a elaborar i implantar el Pla de Protecció Civil Municipal, del qual aquest document n'és la base.

D'altra banda, el Document Únic de Protecció Civil Municipal, s'ha realitzat, a banda del Decret 155/2014, de 25 de novembre, pel qual s'aprova el contingut mínim per a l'elaboració i homologació dels plans de protecció civil municipal i s'estableix el procediment per a la seva tramitació conjunta, d'acord amb les disposicions legals, Plans d'emergència i normativa que es descriu a continuació:

A nivell municipal:

- *Pla bàsic d'emergències municipal PBEM (PROCICAT) homologat per la Comissió de Protecció Civil de Catalunya en data 27/06/2019.*
- *Pla d'actuació municipal per incendis forestals homologat per la Comissió General de Protecció Civil de Catalunya en data 27/06/2019.*
- *Pla d'actuació municipal per inundacions homologat per la Comissió General de Protecció Civil de Catalunya en data 27/06/2019.*
- *Pla d'actuació municipal per nevades homologat per la Comissió General de Protecció Civil de Catalunya en data 27/06/2019.*
- *Pla d'actuació municipal per ventades homologat per la Comissió General de Protecció Civil de Catalunya en data 27/06/2019.*
- *Pla d'actuació municipal per sismes homologat per la Comissió General de Protecció Civil de Catalunya en data 27/06/2019.*

A nivell autonòmic:

- *Decret 161/1995, de 16 de maig, pel qual s'aprova el Pla de protecció civil de Catalunya (PROCICAT).*
- *ACORD GOV/114/2022, de 31 de maig, pel qual s'aprova la revisió del Pla territorial de protecció civil de Catalunya (PROCICAT).*
- *Acord GOV/71/2024, de 26 de març, pel qual s'aprova la revisió del Pla especial d'emergències per incendis forestals de Catalunya (INFOCAT).*

- *Acord GOV/14/2015, de 10 de febrer, pel qual s'aprova la revisió del Pla especial d'emergències per inundacions de Catalunya (INUNCAT).*
- *ACORD GOV/149/2021, de 28 de setembre, pel qual s'aprova la revisió del Pla especial d'emergències sísmiques a Catalunya (SISMICAT).*
- *Acord GOV/126/2014, de 23 de setembre, pel qual s'aprova la revisió del Pla especial d'emergències per nevades a Catalunya (NEUCAT).*
- *ACORD GOV/115/2017, d'1 d'agost, pel qual s'aprova el Pla especial d'emergències per risc de vent a Catalunya (VENTCAT).*
- *Acord GOV/58/2022, de 29 de març, pel qual s'aprova el Pla Especial d'Emergències per Pandèmies.*

1.2 DADES GENERALS DEL MUNICIPI

1.2.1 IDENTIFICACIÓ DEL MUNICIPI

MUNICIPI	Bassella
COMARCA	Alt Urgell
PROVÍNCIA	Lleida

	SUPERFÍCIE TOTAL*	POBLACIÓ**	DENSITAT POBLACIÓ
NUCLI URBÀ D'AGUILAR	7,88 km ²	24 habitants	3,04 hab./km ²
NUCLI URBÀ BASSELLA	1,89 km ²	4 habitants	2,11 hab./km ²
NUCLI URBÀ CASTELLNOU DE BASSELLA	0,32 km ²	3 habitants	9,37 hab./km ²
NUCLI URBÀ OGERN	20,48 km ²	60 habitants	2,93 hab./km ²
DISSEMINATS	39,69 km ²	130 habitants	3,27 hab./km ²
TOTAL	70,25 km ²	221 habitants	3,1 hab./km ²

*Dades de superfície extretes a partir de les dades de superfície total respecte a la superfície dels nuclis de població del municipi de Bassella, en base a la Cartografia de l'ICGC (Institut Cartogràfic i Geològic de Catalunya).

**Dades de població d'acord amb l'informe IDESCAT 2023.

1.2.2 SITUACIÓ GEOGRÀFICA

	TELÈFON AJUNTAMENT	TELÈFON POLICIA LOCAL	UBICACIÓ
PERAMOLA	973 47 02 63	<i>No en disposa</i>	Nord
OLIANA	973 47 00 35	<i>No en disposa</i>	Nord
ODÈN	973 481 700	<i>No en disposa</i>	Nord-est
CASTELLAR DE LA RIBERA	973 481 640	<i>No en disposa</i>	Est
PINELL DE SOLSONÈS	973 483 922	<i>No en disposa</i>	Sud-est

LA BARONIA DE RIALB	973 460 234	<i>No en disposa</i>	Oest
TIURANA	973 056 046	<i>No en disposa</i>	Sud-oest
VILANOVA DE L'AGUDA	973 460 927	<i>No en disposa</i>	Sud

	SUPERFÍCIE
URBANA	0,82 km ²
FORESTAL	51,47 km ²
AGRÍCOLA	12,67 km ²
MASSA D'AIGUA	5,29 km ²
TOTAL	70,25 km ²

*Superfícies obtingudes a partir de la capa de cobertes del sòl (ICGC, 2018).

1.2.3 DADES DE POBLACIÓ

DADES DE POBLACIÓ	
POBLACIÓ TOTAL	223 habitants
POBLACIÓ ESTACIONAL MITJANA (Turística)	1.043 habitants *

* Per al càlcul de la població estacional s'utilitzen com a dades de referència les dades de places turístiques (715) així com habitatges no principals (105) d'acord amb les dades de l'IDESCAT per a l'any 2022 i 2021 respectivament. D'aquesta forma, la població estacional es calcula:

- Un total de 35 habitatges no principals, amb un càlcul de 3 persones per habitatge, implica un total de 105 habitants (població estacional).
- Un total de 716 places turístiques, amb un càlcul de 1 persona per plaça, implica un total de 716 habitants (població estacional).

	POBLACIÓ HABITUAL	POBLACIÓ ESTACIONAL (Turística)
NUCLI URBÀ D'AGUILAR	25 habitants	1.043 habitants
NUCLI URBÀ BASSELLA	6 habitants	
NUCLI URBÀ CASTELLNOU DE BASSELLA	1 habitants	
NUCLI URBÀ OGERN	65 habitants	
DISSEMINATS	126 habitants	
TOTAL	223 habitants	

1.2.4 INFRAESTRUCTURES I VIES DE COMUNICACIÓ

INFRAESTRUCTURES I VIES DE COMUNICACIÓ			
CARRETERA / AUTOPISTA	TITULARITAT	PUNTS QUILOMÈTRICS (FRONTERERS)	PONTS I TÚNELS
C-14	Generalitat de Catalunya	PK-130 – PK-138	Pont sobre embassament de Rialb. Túnel de la Collada del Cornet
C-26	Generalitat de Catalunya	PK-83 – PK-87	-

CODI CAMÍ	NOM CAMÍ	PRIMARI1 (>6 m)	SECUNDARI (entre 3 i 6 m)	TERCIARI (<3 m)	FERM
R01	Camí de Guardiola a Ponts		X		Asfalt

CODI CAMÍ	NOM CAMÍ	PRIMARI1 (>6 m)	SECUNDARI (entre 3 i 6 m)	TERCIARI (<3 m)	FERM
R02	Camí de la Portella		X		Terra
R03	Camí de Guardiola a Vilanova de l'Aguda		X		Asfalt
R04	Camí de Guardiola a Mirambell		X		Asfalt
R05	Camí de Mirambell a Tiurana		X		Asfalt
R06	Camí de Tiurana pel Mas de la Coma		X		Asfalt
R07	Camí de l'Obaga del Mas de la Coma		X		Asfalt
R08	Camí vell de Guardiola a Solsona		X		Terra
R09	Camí de Sant Mer a Santes Creus del Bordell		X		Terra
R10	Camí d'Ogern a Madrona per Potrony		X		Terra
R11	Camí de Cal Pany		X		Asfalt
R12	Camí vell de Bassella a Solsona		X		Terra
R13	Camí de Bassella a Ogern per la serra de Can Pujol		X		Terra

¹ Segons el Pla INFOCAT:

Camins primaris: camins que tenen una amplada mínima de 6 m i que permeten el pas creuat de vehicles de tipus bomba rural pesada (BRP).

Camins secundaris: camins i pistes forestals entre 3 i 6 m d'amplada amb sobre-amples disposats cada 100-150 m que permeten el pas creuat de vehicles de tipus bomba rural pesada (BRP).

Camins terciaris: camins i pistes forestals que no permeten el pas creuat de camions tipus BRP i que tampoc no disposen de sobre-amples cada 100–150 metres.

CODI CAMÍ	NOM CAMÍ	PRIMARI1 (>6 m)	SECUNDARI (entre 3 i 6 m)	TERCIARI (<3 m)	FERM
R14	Camí de l'església de Santa Maria		X		Asfalt
R15	Camí d'Altès a Madrona		X		Terra
R16	Camí de la Vila d'Altès a Bassella		X		Terra
R17	Camí d'Altès a Solsona		X		Terra
R18	Camí de Vilaplana	X			Asfalt
R19	Camí de Sant Mer a Madrona		X		Terra
R20	Camí de la Platja d'Ogern		X		Terra
R21	Camí de Vilaplana i Cal Barraquer		X		Asfalt
R22	Camí de la serra d'Oliana		X		Terra
R23	Camí d'Altès a Oliana		X		Asfalt
R24	Camí d'accés al coll d'Aigua		X		Asfalt
R25	Camí d'Ogern a Oliana		X		Asfalt
R26	Camí del Soler		X		Terra
R27	Camí de Cal Perxet		X		Asfalt
R28	Camí d'accés a la serra d'Oliana		X		Terra
R29	Camí de Serinyana		X		Terra
R30	Camí dels Camardons I		X		Terra
R31	Camí dels Camardons II		X		Terra
R32	Camí de Pampa		X		Terra
R33	Camí de Serinyana als Tambors de Rof		X		Terra
R34	Carretera d'Aguilar		X		Asfalt
R35	Camí perimetral del pantà de Rialb I		X		Asfalt
R36	Camí perimetral del pantà de Rialb II		X		Terra

CODI CAMÍ	NOM CAMÍ	PRIMARI1 (>6 m)	SECUNDARI (entre 3 i 6 m)	TERCIARI (<3 m)	FERM
R37	Camí de la serra de Cosconera		X		Terra
R38	Camí d'accés al castell d'Aguilar		X		Ferradura
R39	Camí de Campabadal a la Bastida		X		Terra
R40	Camí de la Clua a Vilaplana		X		Asfalt
R41	Camí de Peramola a Politg	X			Asfalt
R42	Camí de la Vila d'Altès a Solsona		X		Terra
R43	Camí de Tapioles		X		Terra
R44	Camí de Montconill		X		Terra
R45	Camí de Montconill a la Vila d'Altès		X		Terra
R46	Camí vell de Tiurana a Guardiola		X		Terra
R47	Camí de Santes Creus de Bordell		X		Terra
R48	Camí d'Estracs		X		Terra
R49	Camí de Rubiol		X		Asfalt
R50	Camí dels Plans de Ca l'Andreu		X		Terra
R51	Camí d'accés a l'embassament I		X		Terra
R52	Camí d'accés a l'embassament II		X		Terra
R53	Camí de la serra d'Oliana II		X		Terra
R54	Camí d'Ogern a Sant Mer		X		Absent
R55	Camí del Dipòsit		X		Terra
R56	Camí de la Vinya		X		Terra
R57	Camí de la carretera de Peramola al Pantà		X		Terra
R58	Camí de Camats		X		Terra

CODI CAMÍ	NOM CAMÍ	PRIMARI1 (>6 m)	SECUNDARI (entre 3 i 6 m)	TERCIARI (<3 m)	FERM
R59	Camí de la Granja Torre Gassa		X		Terra
R60	Camí de la Barca de la Clua		X		Terra
R61	Camí de Sant Martí de la Clua		X		Formigó
R62	Camí dels Masos		X		Asfalt
R63	Camí vell d'Aguilar a Peramola		X		Terra
R64	Pista del torrent de Sentcomelles		X		Terra
T01	Camí d'Ogern a Ceuró		X		Terra
T02	Camí de Perotillo a Solsona		X		Ferradura
T03	Camí de Serinyana a Oliana		X		Ferradura
T04	Camí d'Oliana a Pampa		X		Ferradura
T05	Camí de Cavallol		X		Ferradura
T06	Camí del Pla de la Lleona		X		Ferradura
T07	Camí ral		X		Absent
T08	Camí d'Aguilar a Sentcomelles		X		Ferradura
T09	Camí de Pallerols		X		Ferradura
T10	Camí d'Altès a la Vila d'Altès		X		Terra
T11	Camí de la Llana		X		Terra
T12	Camí de Castellnou a Guardiola		X		Ferradura
T13	Camí vell de Guardiola a Vilanova de l'Aguda		X		Terra
T14	Camí de Castellnou a Madrona		X		Ferradura
T15	Camí vell d'Ogern a Madrona		X		Ferradura
T16	Camí vell d'Altès a Oliana		X		Terra

CODI CAMÍ	NOM CAMÍ	PRIMARI1 (>6 m)	SECUNDARI (entre 3 i 6 m)	TERCIARI (<3 m)	FERM
T17	Camí d'Ogern a Pampalona		X		Absent
T18	Camí vell de Vilaplana		X		Absent
T19	Camí d'Ogern a Vilaplana		X		Terra
T20	Camí vell de la Vila d'Altès a Solsona		X		Absent
T21	Camí vell de Serinyana		X		Terra
T22	Camí de Serinyana a Pampa		X		Ferradura
T23	Camí d'Ogern a Altès per la Ribera		X		Ferradura
T24	Camí de la Font Freda		X		Terra
T25	Camí del poble vell d'Aguilar		X		Ferradura

MÈTODE DE TRANSPORT	DADES DE CONTACTE	CARACTERÍSTIQUES
Autocars ALSA	902 422 242 913 270 540	Línia 108: Lleida - Tiurana - La Seu d'Urgell - La Farga de Moles. Línia 306: Barcelona- Torà - Ponts
Autocars Pons, SL	659 488 630 973 202 186	-
Autocars Xampany	973 275 599	-
Autocars Alsina Graells	973 271 470 973 268 500	-
Taxi Lleida	973 239 900	-
Tele ràdio Taxi Lleida	973 203 050	-
Estació d'autobusos	973 350 020	-
Transport a demanda	Telèfon: 973 48 20 03 Fax: 973 48 25 14 consell@elsolsones.cat	-
Taxis	973351021	-

1.2.5 SERVEIS BÀSICS

LÍNIA ELÈCTRICA	TENSIÓ	COMPANYIA	AFECTA LA MASSA FORESTAL? (S/N)
Línia 1	Alta (110 kV)	ENDESA	Sí
Xarxa bàsica d'abastament	BT	ENDESA	Sí

SUBESTACIONS ELÈCTRIQUES	TIPUS	COMPANYIA	COORDENADES UTM		CARACTERÍSTIQUES
			X	Y	
<i>El municipi de Bassella no disposa de subestacions elèctriques, segons el Mapa de Protecció Civil de Catalunya</i>					

TORRE DE TELECOMUNICACIONS	COMPANYIA	COORDENADES UTM		CARACTERÍSTIQUES
		X	Y	
TLC01	Telefònica Espanya	358.770	4.651.460	Bassella: 2G i 4G
TLC02	Orange	358.770	4.651.460	Bassella: 2G i 3G
TLC03	Telefònica Espanya	362.405	4.653.814	Ogern: 2G
TLC04	Orange	362.405	4.653.814	Ogern: 2G, 3G, 4G
TLC05	Vodafone	362.405	4.653.814	Ogern: 2G, 3G, 4G
TLC06	Telefònica Espanya	356.028	4.647.782	Mirambell: 2G i 4G
TLC07	Orange	356.028	4.647.782	Mirambell: 2G, 3G, 4G

COMPANYIA AIGUA POTABLES	DADES DE CONTACTE
Ajuntament de Bassella	Plaça de l'Ajuntament, 1, 25289 Ogern, Lleida 973 462 724

1.2.6 CLIMATOLOGIA

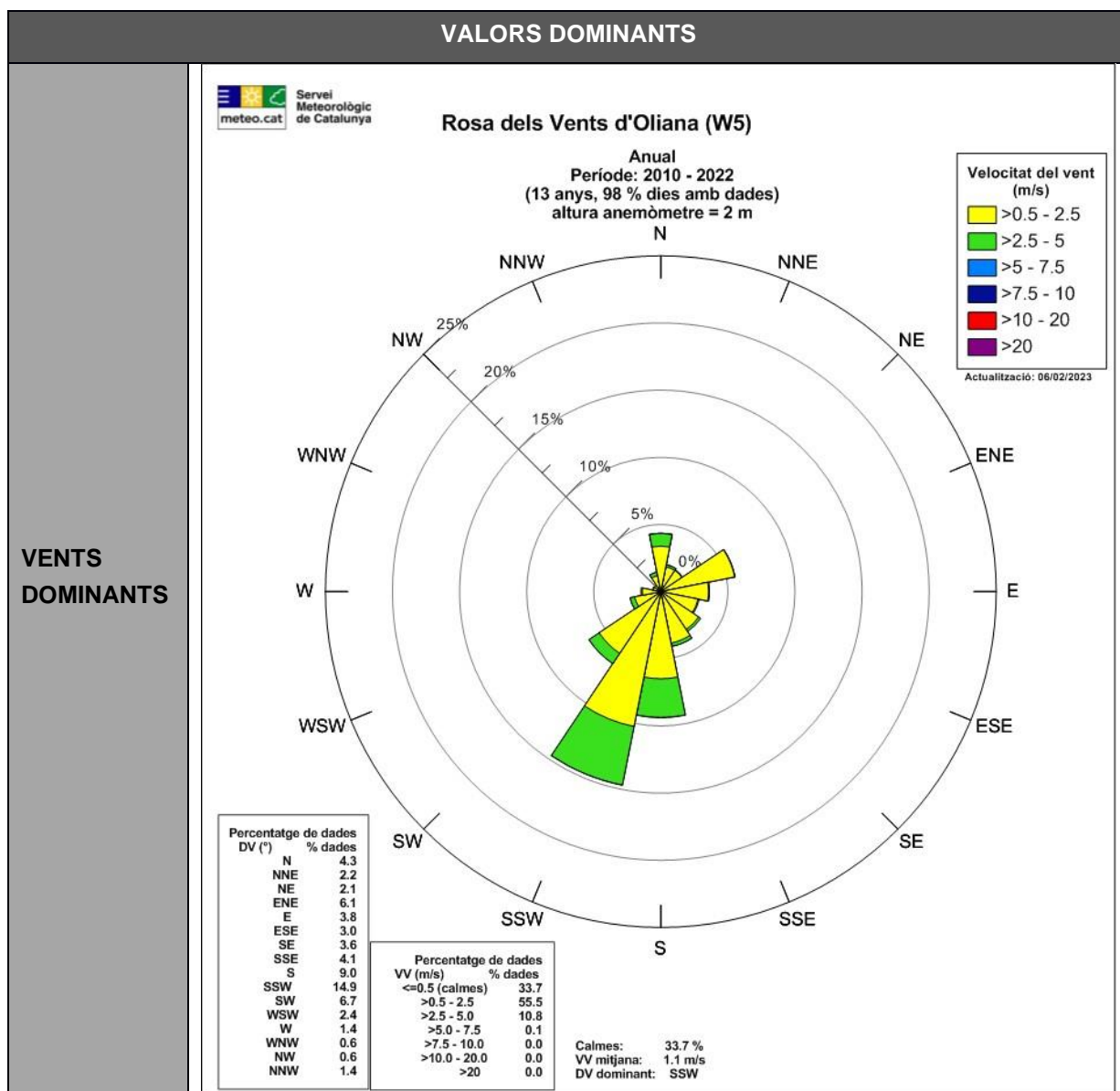
VALORS NORMALS MITJOS DE PRECIPITACIONS PERIODE 2007-201

MES	GEN	FEB	MARÇ	ABR	MAIG	JUNY	JUL	AGO	SET	OCT	NOV	DES
L/M ²	24,9	23,2	45,4	80,4	73,7	64,6	39,6	39,6	60,4	53,5	58,9	18,1

*Dades extretes del Servei Meteorològic de Catalunya per al període 2007-2016 a l'estació d'Oliana.

VALORS NORMALS MITJOS DE TEMPERATURES PERIODE 2007-2016												
MES	GEN	FEB	MARÇ	ABR	MAIG	JUNY	JUL	AGO	SET	OCT	NOV	DES
T ^o C	3,0	4,6	8,1	11,7	15,5	20,3	23,4	23,1	18,7	13,9	7,4	3,3

*Dades extretes del Servei Meteorològic de Catalunya per al període 2007-2016 a l'estació d'Oliana.



*Dades extretes del Servei Meteorològic de Catalunya per al període 2010-2022 a l'estació d'Oliana.

MESOS CÀLIDS	Juliol i agost
MESOS FREDS	Gener i desembre
MESOS PLUJOSOS	Abril i maig

MESOS SECS	Desembre i gener
VELOCITAT MITJANA DEL VENT (A 10 m)	1,1 m/s
DIRECCIÓ DOMINANT (a 10 m)	Sud, sud-oest

	LOCALITZACIÓ	CARACTERÍSTIQUES	ENLLAÇ WEB
ESTACIÓ 1	Oliana	Altitud: 490m Data alta: 22/06/2000	https://www.meteo.cat/observacions/xema/dades?codi=W5&dia=2018-06-26T13:30Z

1.2.7 OROGRAFIA I HIDROLOGIA

DESCRIPCIÓ	
ALTITUD MÀXIMA	730 m
ALTITUD MÀXIMA AMB POBLACIÓ / INFRAESTRUCTURES	726 m
ALTITUD MÍNIMA	430 m
ALTITUD MÍNIMA AMB POBLACIÓ / INFRAESTRUCTURES	435 m
ALTITUD DEL NUCLI URBÀ	452 m
RIUS	Segre, Ribera Salada, Vila, el Baell
BARRANCS	Torrent de Sant Marc, Rasa Setcomelles, Rasa Fonda, Rasa de la Canal, Rasa de Campabadal, Torrent Salat, Barranc del Cornet, Torrent de Cimars, Rasa Montconill, Torrent de Riudelbàs, Rasa de Montjüic, Rasa de Pampa, Rasa de Puitot, Rasa de Cal Cerdà, Rasa del Clot de l'Alcerà, Rasa de Passarella, Rasa del Castell, Rasa de la Codina, Rasa de Tapioles, Rasa de la Torre, Rasa dels Picons, Barranc de Sarinyana, Rasa de la Codina, Barranc de Madrona, Riera de Guardiola.
EMBASSAMENTS	Embassament de Rialb

1.3 ORGANITZACIÓ MUNICIPAL DE PROTECCIÓ CIVIL

1.3.1 ESTRUCTURA, FUNCIONS I RESPONSABILITATS

L'organització municipal de protecció civil és el conjunt de persones encarregades de dur a terme la protecció civil del municipi, amb l'objectiu de fer front a les emergències que puguin sorgir dins del municipi per tal de salvar vides, protegir béns i el medi ambient.

L'estructura de l'organització municipal de protecció civil té com a punt més elevat de responsabilitat a l'alcalde, que és l'autoritat de protecció civil d'àmbit municipal i, com a base de l'organització, es troben les diferents comissions i comitès encarregats de dur a terme les accions per tal d'aplicar correctament el Pla de Protecció Civil Municipal.

En aquest apartat es tracta doncs, de donar a conèixer les diferents figures dins de l'organització municipal de protecció civil tot explicant les seves funcions i responsabilitats.

Comissió municipal de protecció civil:

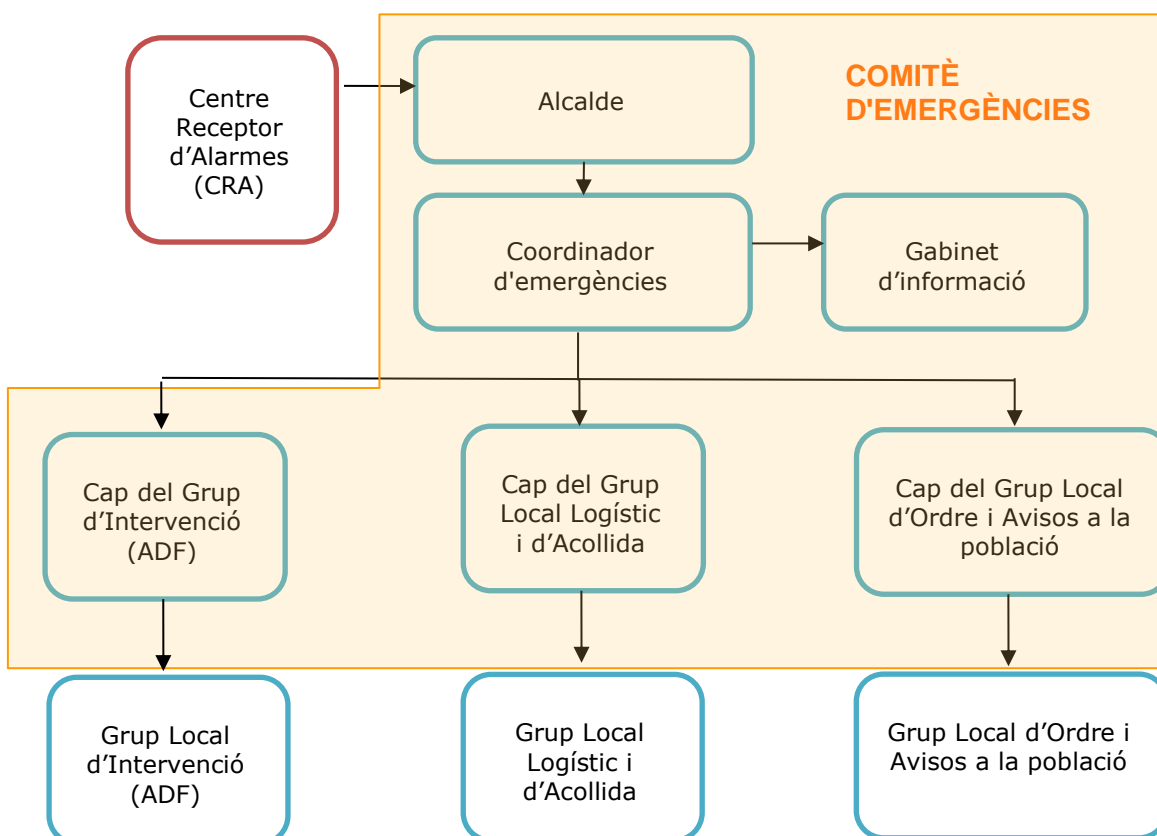
La Comissió Municipal de Protecció Civil és un òrgan que es crea pel Ple de l'Ajuntament i està presidit per l'Alcalde o Alcaldessa. És l'òrgan que vetlla per la prevenció i la seguretat del municipi i és el marc de col·laboració, coordinació i presa d'acords entre els diversos serveis municipals i entre les diferents administracions amb incidència en el municipi en matèria d'anàlisi de risc, prevenció, planificació, intervenció, informació a la població i rehabilitació. Així doncs, es tracta d'un òrgan amb caràcter consultiu, deliberant i coordinador.

La composició de la Comissió municipal de Protecció Civil serà diferent en cada municipi, però en general integrada per representats de l'ajuntament i de les altres administracions que disposen de serveis afectes als plans municipals; per representants de les entitats col·laboradores en funcions de protecció civil i de l'associació de voluntaris i voluntàries, si n'hi ha; pels directors o directores dels plans d'autoprotecció de les empreses i dels centres del municipi que hi siguin convocats, i pel personal tècnic que es consideri necessari.

Composició:

No es constitueix degut a la capacitat tècnica i organitzativa del municipi.

L'organigrama municipal en emergències segueix el següent patró:



En resum, s'ha de realitzar una explicació de les funcions i responsabilitats del municipi i de les figures següents:

Centre Receptor d'Alarmes (CRA)

És el centre on es reben i des d'on es notifiquen els avisos d'emergència.

Comitè d'emergències:

- Alcalde
- Consell Assessor
- Gabinet d'informació municipal

Aquests òrgans es defineixen de la manera següent:

Alcalde (Director del Pla)

L'alcalde del municipi és l'autoritat de protecció civil d'àmbit municipal, i per tant el director del Pla municipal de protecció civil o responsable municipal de l'emergència. Pot delegar les funcions de direcció del Pla al/a la tinent/a d'alcalde (o a altres regidors/es, si en manquen).

L'alcalde és el responsable màxim de l'elaboració, la implantació i l'execució del Pla de protecció civil municipal.

Funcions:

- Analitzar i valorar la situació.
- Informar-ne al director del Pla Especial de la Generalitat per mitjà del CECAT i coordinar-se amb el director del Pla Especial de la Generalitat.
- Declarar la pre-alerta, l'activació i la desactivació del Pla de protecció civil municipal. Informar-ne al director del Pla Especial de la Generalitat per mitjà del CECAT.
- Convocar el Comitè Municipal d'Emergències.
- Constituir i exercir la direcció del CECOPAL.
- Informar i coordinar-se amb el director del Pla Especial de la Generalitat.
- Analitzar i valorar la situació.
- Si fos el cas, donar l'ordre de preparar i prendre totes les mesures preventives necessàries, previstes a nivell municipal, per minimitzar els danys previsibles.
- Donar l'ordre de divulgar els consells d'autoprotecció davant del risc.
- Avaluar i determinar els elements vulnerables, i posar-ho en coneixement del director del Pla Especial de la Generalitat. Si és convenient, haurà de propiciar l'activació dels diversos PAU que ho requereixin.
- Decidir en tot moment, amb el Comitè Municipal d'Emergències, les actuacions més adients per fer front a l'emergència dins del seu marge de responsabilitat i aplicar les mesures de protecció a la població (avisos, acollida i suport), als béns i al medi ambient.
- Assegurar l'execució de la part de les funcions que el municipi assumeixi i vetllar per la correcta execució d'aquestes funcions.
- Ordenar la incorporació als grups d'actuació del Pla Especial de la Generalitat dels mitjans i recursos municipals disponibles per garantir la protecció i la seguretat de la població.
- Decretar, si s'escau, mobilitzacions i expropiació temporal.
- Assegurar el manteniment i l'operativitat del Pla de protecció civil municipal.
- D'altres, en funció del risc.

Consell Assessor

El Consell Assessor té per funcions:

- Assessorar el director del pla, l'alcalde.
- Analitzar i valorar la situació, aportant-hi tota la informació i trametent les instruccions de l'alcalde als seus respectius col·laboradors.
- Altres funcions específiques per a cada risc concret.

El Consell Assessor es compon de:

- El / La cap del Grup Local d'Ordre i Avisos a la Població

- El / La cap del Grup Local Logístic i d'Acollida
- El / La cap del Grup Local Específic pel Risc corresponent en cada cas
- El / La coordinador municipal de l'emergència
- Altres en funció del risc a criteri del director del Pla, en general tots els regidors i/o tècnics implicats en la resolució de l'emergència

Grup Local d'Ordre i Avisos a la Població

Les funcions d'avisos són:

- Avisar a la població afectada que estigui en les zones de risc de l'emergència i especialment als elements vulnerables.
- Transmetre la informació de les mesures a adoptar per part de la població.

Les funcions d'ordre són:

- Coordinar i executar les tasques d'allunyament, evacuació o confinament de la població i dels elements vulnerables.
- Garantir la seguretat ciutadana a la zona de risc.
- Controlar els accessos a la zona de risc.
- Realitzar la vigilància viària a la zona d'emergència, efectuant el control del trànsit d'accés dels components dels grups d'emergència.
- Guiar els actuants cap al Centre de Comandament Avançat (CCA) i a l'Àrea sanitària.

Grup Local d'Intervenció (només incendis forestals)

Les seves funcions són:

- Assessorar tècnicament als diferents cossos d'emergència sobre l'actuació en front de l'emergència.
- Donar recolzament a les tasques necessàries per a prevenir i controlar les emergències.
- Donar recolzament a les tasques de rescat i salvament de persones i béns.
- Informar el coordinador del CCA i atendre les seves instruccions.

Aquest grup només es constituirà en el cas de risc d'incendi forestal.

Grup Local Sanitari

Degut a la capacitat organitzativa, el municipi de Bassella no disposa de Grup Local Sanitari i per tant, aquestes funcions seran assumides pel Sistema d'Emergències Mèdiques (SEM) de la Generalitat de Catalunya.

Grup Local Logístic i d'Acollida

Les seves funcions són:

- Proporcionar i gestionar els serveis bàsics municipals.
- Preparar els centres d'acollida i gestionar-los per tal que es pugui acollir a la població.
- Donar allotjament, proveïment d'aliments, control i serveis socials a les persones afectades.
- Subministrar tots els materials o combustibles que es necessitin.
- Rebre el voluntariat ocasional.
- Específiques per al risc de nevades:
 - o Coordinar les tasques de neteja de la xarxa viària establint prioritats d'actuació per tal de minimitzar les situacions de risc i que els Grups d'Actuació puguin complir les seves missions.
 - o Preveure el material necessari per minimitzar les conseqüències de l'emergència (fundents, maquinària, material lleuger i pesant de treball i transport...).
 - o Donar suport tècnic al personal dels vehicles desviats als aparcaments.
 - o Donar suport al grup sanitari en el transport de persones que necessiten atenció sanitària (per exemple: persones que han d'anar a l'hospital a fer diàlisi).

Coordinador municipal de l'emergència

És la figura que fa de vincle entre l'alcalde i els diferents grups d'emergència, essent el màxim responsable del Consell Assessor. És el responsable de comunicar amb els diferents grups d'emergència municipal i de controlar que tot es fa segons el previst, a més de suplir a l'alcalde en cas que fos necessari, amb una disponibilitat de 24 hores al dia.

Les seves funcions són:

- Coordinar l'emergència.
- Comunicar amb tots els grups d'emergència municipal.
- Rebre comunicacions del CRA.
- Assessorar l'alcalde.
- Controlar la situació i evolució de l'emergència i supervisar les accions dels diferents grups d'emergència.

Representant municipal al pla autonòmic

És el responsable de traslladar-se al CECAT, en cas que aquest ho requereixi, per tal de donar informació a Protecció Civil, d'una forma directa i conjunta, de tot el que pugui ser necessari per

a la resolució de l'emergència. Només cal designar una persona en cas que el municipi tingui prou capacitat.

Es recomana designar també un representant del municipi al CCA, en cas que n'hi hagi un que impliqui al municipi. Pot ser l'alcalde, però sol ser millor un càrrec operatiu, d'acord amb la capacitat del municipi.

Gabinet d'Informació Municipal

El Gabinet d'Informació Municipal és l'òrgan responsable de donar la informació en el moment de l'emergència.

Les seves funcions són:

- Aplegar informació sobre l'emergència
- Transmetre (o difondre) la informació generada dins el Comitè d'Emergències a la població en general i a les persones directament o indirectament afectades

ORGANITZACIÓ MUNICIPAL DE PROTECCIÓ CIVIL		
CÀRREC OPERATIU	CÀRREC HABITUAL	NÚMERO DE FITXA D'ACTUACIÓ
Centre Receptor d'Alarmes	Responsable horari laboral: Alcaldessa Responsable 24h: Alcaldessa	1
Responsable emergència municipal	Responsable: Alcaldessa Substitut: 1er tinent i regidor d'ADF, incendis i joventut	2
Coordinador municipal de l'emergència	Responsable: Alcaldessa Substitut: Secretària-Interventora	3
Representant municipal al CECAT	Responsable: 1er tinent i regidor d'ADF, incendis i joventut	4
Cap del Gabinet d'informació	Responsable: Alcaldessa Substitut: 1er tinent i regidor d'ADF, incendis i joventut	5
Cap del Grup local d'intervenció (només incendis forestals)	Responsable: Regidor de Protecció Civil Substitut: Secretària - interventora	6
Cap del Grup local sanitari	<i>No es constitueix</i>	-
Cap del Grup local logístic i d'acollida	Responsable: Membre de Brigada Substitut: Administratiu de l'Ajuntament	7

Cap del Grup local d'Ordre i Avisos a la població	Responsable: Administratiu de l'Ajuntament Substitut: Regidor de Protecció Civil	8
--	---	----------

1.3.2 CENTRES DE COORDINACIÓ

» Centres de recepció d'alarmes (CRA)

CRA	
Lloc	Ajuntament de Bassella Oficina d'Atenció Ciutadana (horari laboral) Alcaldesa (24h)
Adreça	Plaça de l'Ajuntament, 1 , 25289, Ogern. Lleida
Telèfon	Oficina d'Atenció Ciutadana (horari laboral) 973 462 724 Alcaldesa (24h) <i>Confidencial</i>
Correu electrònic	ajuntament@bassella.cat
Altres comunicacions (RESCAT)	Pàgina web de l'ajuntament: https://www.bassella.cat/ Grup de difusió WhatsApp Xarxa RESCAT: <i>Confidencial</i>
Protocols, fitxes d'actuació, etc.	Fitxa d'actuació núm. 1

El CRA és un centre que ha d'estar operatiu 24 hores al dia, 365 dies a l'any. En cas que no sigui possible, aquestes funcions seran dutes a terme per l'alcalde o persona en qui delegui.

Funcions

- Notificar qualsevol alarma al 112 i al CECAT.
- Rebre la notificació de l'alarma i trametre-la.
- Valorar, segons el protocols establerts, la importància de l'alarma.
- Posar en marxa el avisos d'activació del Pla de protecció civil municipal.
- Informar-se, en els primers moments, de la marxa de l'emergència.
- Establir contacte amb el coordinador municipal de l'emergència o l'alcalde.

» **Centres de Coordinació Operativa Local (CECOPAL)**

CECOPAL	
Lloc	Ajuntament de Bassella Oficina d'Atenció Ciutadana (horari laboral) Alcaldessa (24h)
Adreça	Plaça de l'Ajuntament, 1 , 25289, Ogern. Lleida
Telèfon	Oficina d'Atenció Ciutadana (horari laboral) 973 462 724 Alcaldessa (24h) <i>Confidencial</i>
Correu electrònic	ajuntament@bassella.cat
Recursos i altres comunicacions	Dependències diverses Ordinadors Mitjans de comunicació fixes Personal de l'ajuntament
Altres comunicacions	Pàgina web de l'ajuntament: https://www.bassella.cat/ Grup de difusió WhatsApp Xarxa RESCAT: <i>Confidencial</i>

Funcions

- És el centre de coordinació municipal, que realitza les accions determinades pel director del Pla. Des d'aquí es dirigeix i es coordinen les actuacions dels diversos serveis relacionats amb el Pla.
- Mantenir contacte directe i continu amb el Centre de Coordinació Operativa de Catalunya CECAT.
- Notificar als grups operatius i al CECAT l'activació i la desactivació del Pla de protecció civil municipal.
- Facilitar, si s'escau, la informació a la població del municipi, amb els mitjans oportuns, segons les circumstàncies del risc i l'evolució de la situació de l'emergència.
- Mobilitzar i assegurar la transmissió de la informació i les ordres als grups operatius municipals decidides per la direcció del Pla, així com activar els mitjans i recursos municipals necessaris.
- Canalitzar l'ordre de l'autoritat de protecció civil municipal de prestació de serveis personals i la requisita, la intervenció o l'ocupació temporal i transitòria dels béns necessaris per afrontar les situacions d'emergència.

- Donar suport als mitjans d'emergències, de seguretat i als serveis especialitzats aliens que intervinguin en el municipi sota l'estructura del Pla activat.

1.4 PROGRAMA I PROCEDIMENT D'IMPLANTACIÓ, SIMULACRES, MANTENIMENT, REVISIÓ I ACTUALITZACIÓ

1.4.1 PROGRAMA DE LA IMPLANTACIÓ DEL PLA

A continuació es realitza una proposta d'implantació del Pla. Recordar que l'Alcalde serà el responsable de que aquesta implantació es porti a terme.

IMPLANTACIÓ DEL PLA			
DATA	TIPUS	RISC/OS	ADREÇAT A
Periòdic anual: 1r trimestre	Reunió de coordinació i simulacre de despatx: Repàs del manual d'actuació	Tots els riscos	Organigrama municipal d'emergència
Periòdic anual: 2n trimestre	Sessió periòdica el segon trimestre de cada any. Sessions obertes a la població.	INFOCAT	Població en àrees vulnerables
Periòdic anual: 3r trimestre	Sessió periòdica el tercer trimestre de cada any. Sessions obertes a la població. Enviament massiu d'informació.	INUNCAT i VENTCAT	Població en àrees vulnerables
Periòdic anual: 4t trimestre	Sessió periòdica el quart trimestre de cada any.	NEUCAT i SISMICAT	Població en àrees vulnerables

Es plantegen quatre sessions de formació i informació anuals. Per una banda, durant el primer trimestre de l'any es realitzaran les sessions formatives als membres de l'organigrama municipal d'emergència. D'altra banda, el 2n, 3r i 4t trimestre es realitzaran les sessions informatives a la població segons els riscos d'afectació.

El municipi haurà de fer un recull de totes les actuacions que realitzi a nivell d'implantació, aquest recull s'haurà de presentar en la propera revisió del pla detallades en el certificat d'implantació i haurà de descriure:

- Actuacions en l'entorn de la sensibilització a la població
- Xerrades
- Simulacres realitzats

1.4.2 MANTENIMENT DEL PLA

Es proposa una sèrie d'actuacions per al manteniment de la vigència del present pla.

- Durant el 1r trimestre de cada any es realitzarà una actualització de les dades de contacte de tots els elements vulnerables.

- Durant el 1r trimestre de cada any es reunirà l'organigrama municipal d'emergències i en cas necessari, es revisarà i es notificarà a protecció civil.
- En cas d'emergència, es realitzarà una avaluació de l'actuació de cada un dels membres de l'organigrama per tal de detectar deficiències en les fitxes d'actuació.

MANTENIMENT DEL PLA	
Data d'homologació:	
Data d'homologació de l'última revisió:	
Data de l'última actualització:	
Data de la propera revisió:	

1.4.3 PROGRAMA D'EXERCICIS I SIMULACRES

El programa d'implantació té diversos objectius, entre ells, la realització i avaluació de simulacres que validin el correcte funcionament del Pla de Protecció Civil Municipal.

Així mateix, és necessari programar els simulacres al llarg del temps amb l'objectiu de validar el correcte funcionament del pla durant la seva vigència i fins a la seva revisió i/o actualització.

Realitzar els simulacres així com informar-ne als òrgans de les administracions competents és obligació de la persona responsable de la implantació del Pla com a responsable de protecció civil municipal.

Els simulacres han de permetre verificar i comprovar:

- L'eficàcia de l'organització de resposta davant d'una emergència.
- La capacitat del personal adscrit a l'organització de resposta.
- L'entrenament del personal de l'ajuntament per fer front davant situacions d'emergència contemplades en el present pla.
- La suficiència, idoneïtat i disponibilitat dels recursos assignats.
- L'adequació dels procediments d'actuació.
- La validació del correcte funcionament del procediment de comunicació d'emergències.

La realització de simulacres té per objecte l'activació total o parcial de les accions contingudes en el document 4 de procediments operatius per risc.

De la mateixa manera, i tenint en compte que la DGPC de la Generalitat de Catalunya convoca els corresponents simulacres dels plans especials, quan un d'aquests simulacres afecti al municipi es podrà substituir pel simulacre anual programat.

Els exercicis a fer amb periodicitat mínima anual són:

PROGRAMA D'EXERCICIS I SIMULACRES			
EXERCICI N°:	Periòdic anual		
DATA	<i>A concretar</i>	HORA	<i>A concretar</i>
ESCENARI			
<p>A part dels simulacres que es puguin dur a terme al terme municipal de Bassella cal realitzar amb caràcter anual una trucada al CECAT mitjançant ambdós terminals de la Xarxa RESCAT que disposa el municipi.</p> <p>L'objectiu és validar tant les comunicacions externes com les comunicacions externes CECAT mitjançant la xarxa RESCAT i el telèfon 112. Es proposa realitzar-lo anualment el darrer trimestre.</p>			

No és necessari enviar ni comunicar a la DGPC cap informació. La documentació generada ha de quedar a disposició de l'Ajuntament. Quan es revisi el DUPROCIM es demanarà a l'ajuntament un document resum de les actuacions d'implantació efectuades en els darrers anys.

PROGRAMA D'EXERCICIS I SIMULACRES			
EXERCICI N°:	1 (Calor intens)		
DATA	3r trimestre any 1	HORA	
ESCENARI			
Calor intens amb més de 4 dies de durada durant el mes d'agost.			
ZONA INVOLUCRADA			
Tot el municipi			
CARACTERÍSTIQUES			
Durant el període de risc s'ha de prestar especial atenció a persones vulnerables com ancians, persones obeses per major predisposició a patir malalties càrdio-respiratòries o cardiovasculars, persones amb malalties cròniques i infants.			
COMUNICACIÓ D'EXERCICI A ORGANISME OFICIAL COMPETENT:			
Simulacre de despatx.			
AVALUACIÓ			
Informe realitzat pel tècnic de protecció civil. Tenir en compte les tasques preventives i operatives al del Document 4 per aquest risc.			

PROGRAMA D'EXERCICIS I SIMULACRES			
EXERCICI N°:	2 (pandèmies)		
DATA	1er trimestre any 2	HORA	
ESCENARI			
Hi ha hagut un brot de COVID19 a Bassella. El Departament de Salut ha notificat a l'Ajuntament la presència de 6 casos confirmats i 26 de sospitosos. Es sol·licita a l'Ajuntament la neteja i desinfecció de l'equipament i la vigilància de diferents restriccions dels ciutadans pel que fa a activitats educatives, esportives i de lleure al municipi.			
ZONA INVOLUCRADA			
Nucli urbà de Bassella. Àmbit familiar dels usuaris, personal laboral i àmbit familiar del personal laboral.			
CARACTERÍSTIQUES			
Brot de COVID a Bassella amb 6 casos confirmats i 26 sospitosos.			
COMUNICACIÓ D'EXERCICI A ORGANISME OFICIAL COMPETENT:			
Simulacre de despatx.			
AVALUACIÓ			
Informe realitzat pel tècnic de protecció civil. Tenir en compte les tasques preventives i operatives al del Document 4 per aquest risc.			

PROGRAMA D'EXERCICIS I SIMULACRES			
EXERCICI N°:	3 (Incendi forestal)		
DATA	3r trimestre any 1	HORA	
ESCENARI			
Incendi forestal provocat a l'Obac de Pampalona, a l'est del terme municipal.			
ZONA INVOLUCRADA			
Sector de l'Obac de Pampalona, el Pedró, Serrat de les Moles.			
CARACTERÍSTIQUES			
Incendi a la massa forestal de l'Obac de Pampalona, no es té constància d'afectació a les masies aïllades envoltades de massa forestal però la direcció de l'incendi les pot veure implicades.			
COMUNICACIÓ D'EXERCICI A ORGANISME OFICIAL COMPETENT:			
Simulacre de despatx.			
AVALUACIÓ			
Informe realitzat pel tècnic de protecció civil. Tenir en compte les tasques preventives i operatives al del Document 4 per aquest risc.			

PROGRAMA D'EXERCICIS I SIMULACRES			
EXERCICI N°:	4 (Inundacions)		
DATA	2n trimestre any 2	HORA	
ESCENARI			
Inundació a zona potencialment inundable.			
ZONA INVOLUCRADA			
Voltants del la Ribera Salada i cotes més baixes pròximes al riu, així com guals, ponts i edificacions pròximes. Afectació a la nucli urbà d'Ogern.			
CARACTERÍSTIQUES			
Inundació de la zona d'Ogern per pronòstic previ de pluges torrencials al municipi. Afectació d'infraestructures, habitatges i edificacions localitzades al nucli urbà. Especial atenció als punts conflictius de la zona d'afectació.			
COMUNICACIÓ D'EXERCICI A ORGANISME OFICIAL COMPETENT:			
Simulacre de despatx.			
AVALUACIÓ			
Informe realitzat pel tècnic de protecció civil. Tenir en compte les tasques preventives i operatives al del Document 4 per aquest risc.			

PROGRAMA D'EXERCICIS I SIMULACRES			
EXERCICI N°:	5 (Nevades)		
DATA	1r trimestre any 3	HORA	
ESCENARI			
Pronòstic de nevades els primers dies del mes de gener a causa d'una llevantada. Cota prevista de neu sobre els 200 metres durant nit i matinada.			
ZONA INVOLUCRADA			
Tot el municipi. Especial atenció a les cotes més elevades del terme.			
CARACTERÍSTIQUES			
Pronòstic de nevades els dies 10,11 i 12 de gener. Serà necessària realitzar i preparar la disponibilitat de fundents, informar a la població mitjançant el BAN municipal, establir rutes prioritàries i tenir constància de possibles activitats a l'aire lliure que tindran lloc aquests dies.			
COMUNICACIÓ D'EXERCICI A ORGANISME OFICIAL COMPETENT:			
Simulacre de despatx.			
AVALUACIÓ			
Informe realitzat pel tècnic de protecció civil. Tenir en compte les tasques preventives i operatives al del Document 4 per aquest risc.			

PROGRAMA D'EXERCICIS I SIMULACRES			
EXERCICI N°:	6 (Sismes)		
DATA	4t trimestre any 3	HORA	
ESCENARI			
Moviment sísmic de magnitud VI-VII a l'escala de Richter.			
ZONA INVOLUCRADA			
Tot el municipi.			
CARACTERÍSTIQUES			
Moviment sísmic que ha provocat petits danys en les instal·lacions i infraestructures més vulnerables del terme municipal.			
COMUNICACIÓ D'EXERCICI A ORGANISME OFICIAL COMPETENT:			
Simulacre de despatx.			
AVALUACIÓ			
Informe realitzat pel tècnic de protecció civil. Tenir en compte les tasques preventives i operatives al del Document 4 per aquest risc.			

PROGRAMA D'EXERCICIS I SIMULACRES			
EXERCICI N°:	7 (Ventades)		
DATA	2n trimestre any 4	HORA	
ESCENARI			
Forts vents a tot el municipi.			
ZONA INVOLUCRADA			
Tot el municipi. Especialment a zones d'activitats a l'aire lliure i zones aïllades.			
CARACTERÍSTIQUES			
Avís per forts vents al municipi.			
COMUNICACIÓ D'EXERCICI A ORGANISME OFICIAL COMPETENT:			
Simulacre de despatx.			
AVALUACIÓ			
Informe realitzat pel tècnic de protecció civil. Tenir en compte les tasques preventives i operatives al del Document 4 per aquest risc.			

1.5 BASES PER AL PLA DE RECUPERACIÓ PREVIST A L'ARTICLE 31 DE LA LLEI 4/1997

1. Recopilació de les fonts d'informació dels danys produïts:

- Tècnics municipals
- Brigada d'obres
- Mossos d'Esquadra, la Guàrdia Civil
- Bombers
- Servei d'enllumenat, de clavegueram... del municipi
- Companyies de l'aigua, d'electricitat i de telèfons
- Serveis de transports: ferrocarrils, transport urbà, empreses d'autocars, empreses de transports...
- Carreteres
- Indústries, comerços... del municipi
- Particulars
- Serveis sanitaris
- Altres que el municipi consideri oportú

2. Recopilació de les dades dels danys que s'han produït:

- Localització dels danys: cal indicar el lloc concret (fins i tot amb cartografia).
- Descripció de:
 - Els elements afectats (cal indicar el tipus d'element i una descripció).
 - Els tipus dels danys que s'han produït.
 - Causes que han produït els danys.

3. Valoració econòmica dels danys (despeses que s'han generat durant l'emergència i cost per recuperar la normalitat).

És responsabilitat de l'Ajuntament l'adopció immediata de les mesures següents:

- Notificació a les companyies d'electricitat, de telèfons, de llum, carreteres, mitjans de transport de les avaries, talls de subministrament, dels danys que s'han produït.
- Acollida de la població.

- Proveïment de recursos a la població.
- Desenrunament i neteja.
- Recerca de mitjans i recursos.
- Control d'aqüífers.

Proposta de reconstrucció o reparació dels danys:

- Descripció de les obres, reparacions... a realitzar per recuperar o reparar els danys (la proposta es pot realitzar per evitar la repetició dels danys).
- Valoració econòmica (cost per recuperar la normalitat).
- Designació de responsables.
- Definició de terminis.

Cal saber si la zona s'ha declarat o no zona d'actuació especial (o catastròfica). En aquest cas les ajudes vindran de l'Estat, el qual aprova un Reial decret llei (primer l'aprova el Consell de Ministres i posteriorment el validen les Corts), per establir de forma concreta i per a cada catàstrofe totes les mesures, actuacions i procediments a seguir. S'hi estableixen, també, les previsions de finançament mitjançant el crèdit extraordinari.

Al marge de les subvencions que dóna l'Estat, pot haver-hi ajudes de les comunitats autònomes, la Unió Europea, les diputacions... En aquest cas, cal tenir en compte que aquestes ajudes són incompatibles amb les que pugui donar l'Estat.

Cal destacar que queden excloses les ajudes de les diferents administracions als danys produïts en béns assegurats, ja que existeix el Consorci de Compensació d'Assegurances, entitat autònoma de caràcter públic que actua com a reasseguradora de les companyies privades en cas que es produeixin catàstrofes.

2 DOCUMENT 2. ANÀLISI DEL RISC

2.1 RISC TERRITORIAL

Els riscos territorials són aquells riscos o emergències no especials, que poden afectar a la vegada un volum considerable de persones o que poden tenir una repercussió important. Aquests riscos queden contemplats en el Pla de Protecció Civil de Catalunya (PROCICAT).

Per l'avaluació del risc, s'utilitza el mètode general d'avaluació de riscos del Instituto Nacional de Seguridad e Higiene en el Trabajo (INSHT). El procés d'avaluació de riscos segons aquest mètode, es compon de les etapes següents:

Anàlisi del risc, mitjançant la qual s'identifica el perill i s'estima el risc, avaluant conjuntament la probabilitat i les conseqüències que es materialitzi el perill. L'anàlisi del risc proporciona l'ordre de magnitud del risc.

		CONSEQÜÈNCIES		
		LLEUGERAMENT NOCIU (LN)	NOCIU(N)	EXTREMADAMENT NOCIU (EN)
PROBABILITAT	BAIXA (B)	Risc Trivial (T)	Risc Tolerable (TO)	Risc Moderat (MO)
	MITJA (M)	Risc Tolerable (TO)	Risc Moderat (MO)	Risc Important (I)
	ALTA (A)	Risc Moderat (MO)	Risc Important (I)	Risc Intolerable (IN)

- Probabilitat baixa: Quan l'emergència es dona en rares ocasions (menys d'una vegada cada 100 anys).
- Probabilitat mitjana: Quan l'emergència es dona algunes vegades (entre una vegada a l'any i cada 100 anys).
- Probabilitat alta: Quan l'emergència es dona sempre o quasi sempre (més d'un cop a l'any).
- Poc nociu: L'emergència no suposa danys al municipi afectat. Només es causen problemes operatius.
- Nociu: L'emergència produeix danys a la zona on s'ha produït l'accident. Pot suposar la interrupció de l'operativitat normal d'aquella zona del municipi. Lesions lleus a les persones.
- Molt nociu: L'emergència produeix la destrucció total de la zona on s'ha produït l'incident. Suposa la interrupció del procés i l'afectació a instal·lacions del voltant. Morts.

Valoració del risc, amb el valor del risc obtingut amb la seva anàlisi, i comparant-lo amb el valor de risc tolerable, s'emet un judici sobre la tolerabilitat del risc en qüestió. Si

de l'avaluació del risc es dedueix que el risc no és tolerable, s'ha de controlar aquest risc mitjançant l'aplicació de les mesures preventives o correctores adients.

Risc	Acció i temporització
Risc trivial T	No es requereix cap acció específica.
Risc tolerable TO	No es necessita millorar l'acció preventiva, però es poden considerar solucions més rendibles o millores que no suposin una càrrega econòmica important. Es requereixen comprovacions periòdiques per assegurar-se que es manté l'eficàcia de les mesures de control.
Risc moderat MO	S'han de fer esforços per reduir el risc determinat les inversions precises. Les mesures per a reduir el risc s'han d'implantar en un període determinat. Quan el risc moderat està associat amb conseqüències molt nocives, es precisa una acció posterior per establir amb més precisió la probabilitat de dany com a base per determinar la necessitat de millora de les mesures de control.
Risc important I	No s'ha de realitzar l'activitat fins que s'hagi reduït el risc. Pot ser necessari dedicar recursos considerables per controlar el risc.
Risc intolerable IN	No s'ha de realitzar l'activitat fins que s'hagi reduït el risc. Si no és possible reduir el risc, inclús amb recursos il.limitats, s'ha de prohibir l'activitat.

RISC TERRITORIAL		
	DESCRIPCIÓ DEL RISC SEGONS PROCICAT	VALORACIÓ DEL RISC
Emergències per calor i fred intens	<p>En cas d'emergències per calor intens:</p> <p>Calor intensa: temperatura màxima superior al percentil 98 de la temperatura màxima diària dels mesos de juny a agost.</p> <p>Calor molt intensa: temperatura màxima superior al percentil 98 de la temperatura màxima diària dels mesos de juny a agost més dos graus Celsius.</p> <p>Per al període 2013-2022, el percentil 98 té un valor de 39,5 °C al municipi de Bassella.</p> <p>En cas d'emergències per fred intens:</p> <p>Fred intens: temperatura inferior al percentil 2 de la temperatura mínima diària dels mesos de desembre a març.</p> <p>Fred molt intens: temperatura inferior al percentil 2 de la temperatura mínima diària dels mesos de desembre a març menys dos graus Celsius.</p> <p>Per al període 2013-2022, el percentil 2 té un valor de -5,9 °C al municipi Bassella.</p>	<p>Aquest risc es tindrà en compte pels col·lectius vulnerables que es podrien veure afectats dins del municipi (gent gran, persones amb malalties cròniques i població infantil. Considerant que la probabilitat d'aquest esdeveniment és mitjà i que les conseqüències són de tipus nociu, es considera un risc Moderat.</p>
Emergències per concentració de persones	<p>Es preveu que es puguin produir emergències per aglomeració de persones en actes de pública concurrència:</p> <ul style="list-style-type: none"> - Platja fluvial d'Ogern - Festa Major d'Orgern - Festa Major d'Aguilar - Festa Major d'Altès - Festa Major la Clua - Festa Major Mirambell - Festa Major Bassella - Bassella Race 	<p>Per les característiques del municipi així com l'assistència en actes de pública concurrència es considera una probabilitat baixa i conseqüències limitades degut a esdeveniments amb concentració de persones baixa. Per tant, es considera un risc Moderat.</p>

RISC TERRITORIAL		
	DESCRIPCIÓ DEL RISC SEGONS PROCICAT	VALORACIÓ DEL RISC
Emergències per tall de subministraments bàsics	<p>Es preveu que es puguin produir situacions d'emergència per risc pel tall de subministraments bàsics (aigua, i electricitat) durant situacions temporals de treball d'obres al llarg del terme municipal; o bé com conseqüència d'un efecte dominó davant d'una situació de caràcter més greu (incendi forestal). En ambdós casos, aquestes situacions poden comportar una possible afectació a la xarxa de subministrament, i en conseqüència, als habitatges del terme municipal.</p>	<p>Es tracta d'un risc amb una probabilitat mitjana i de caràcter com poc nociu. Per tant, es considerat com un risc Tolerable.</p>
Emergències per ozó troposfèric	<p>Risc de contaminació atmosfèrica, amb un llindar d'alerta de 240micrograms/m3 en 1 hora que pot provocar efectes sobre la salut com són tos, irritacions a la faringe i als ulls.</p> <p>També pot produir altres problemes respiratoris com una incidència més gran i un agreujament de l'asma, la reducció de la funció pulmonar i una inflamació de les vies respiratòries, que generi símptomes respiratoris i una alteració del rendiment.</p> <p>Els nivells elevats d'ozó també poden causar un increment de la mortalitat diària.</p>	<p>Considerant que els episodis d'ozó troposfèric són habituals, no comporten una actuació immediata. Per tant, es considera un risc Moderat.</p>

2.1.1 PERILL PER CALOR I FRED INTENS

Sector de perill	Característiques del perill
Tot el municipi	El perill variarà en funció de la durada dels episodis d'altres/baixes temperatures (superiors a 39,5 graus o inferiors a -5,9 graus), podent afectar en major o menor grau l'activitat de la població i la salut dels sectors de població més vulnerables (persones d'avançada edat o amb malalties cròniques, població infantil, esportistes i treballadors que realitzen la seva activitat en ambients calorosos).

2.1.2 PERILL PER CONCENTRACIÓ DE PERSONES

Sector de perill	Característiques del perill
Nucli urbà	Compren diferents actes públics i esdeveniments multitudinaris de periodicitat anual i setmanal amb una assistència superior a les 200 persones. Aquests esdeveniments són realitzats als carrers del nucli urbà.

2.1.3 PERILL PER TALL DE SUBMINISTRAMENTS BÀSICS

Sector de perill	Característiques del perill
Tot el municipi	El tall de subministraments bàsics, ja sigui per averies en la xarxa de subministrament o per un efecte dominó davant situacions de caràcter més greu, pot afectar al funcionament de la xarxa de subministrament d'aigua o electricitat del municipi de Bassella. En conseqüència, les possibles afectacions repercutirien també sobre habitatges i establiments de diversa tipologia del terme municipal.

2.1.4 PERILL PER OZÓ TROPOSFÈRIC

Sector de perill	Característiques del perill
Tot el municipi	Els nivells elevats d'ozó provoquen efectes sobre l'aparell respiratori (tos, irritacions de faringe i als ulls) però també pot tenir una incidència més greu i provocar altres símptomes importants com són agreujament de l'asma, reducció de la funció pulmonar i, fins i tot, inflamació de les vies respiratòries. En casos de persones amb problemes respiratoris greus, podria causar un increment de la mortalitat.

2.2 RISCOS ESPECIALS

A partir de l'anàlisi de riscos realitzat d'acord al mapa de Protecció Civil de Catalunya, al present document només s'esmentaran aquells riscos que afecten en major o menor mesura al terme municipal. Els riscos no esmentats, no afectaran al municipi i per tant, no seran analitzats.

RISCOS ESPECIALS		
	Descripció i Avaluació del risc al municipi segons Pla Especial Generalitat	OBLIGAT/ RECOMANAT
Risc d'incendi forestal (INFOCAT):	El municipi de Bassella disposa de 7.025 Ha totals, de les quals aproximadament un 73,27 % correspon a massa de tipus forestal. No obstant, d'acord amb el Pla INFOCAT i el Mapa de Protecció Civil de Catalunya, el nivell de perill del municipi és alt i presenta una vulnerabilitat mitja .	Obligat
Risc d'inundacions (INUNCAT):	D'acord amb la cartografia de l'ACA, el municipi disposa de zones potencialment inundables. A més, el municipi no resta afectat per períodes de retorn de T10, T100 ni T500 anys. Es preveu una situació meteorològica de perill (SMP) de nivell 1 quan se superin: els 20 mm/30 min o els 100 mm/24h. Es preveu una SMP de nivell 2 quan se superin: els 40 mm/30 min o els 200 mm/24h. El risc d'inundacions també pot ser degut a un mal funcionament o trencament d'una presa de l'embassament de Rialb.	Recomanat
Risc per nevades (NEUCAT):	El municipi de Bassella es troba entre els 430 m i els 730 m . El nucli urbà es troba a 452 m . Tenint en compte que el nucli urbà es troba per sobre dels 400 metres d'altura, i que l'estimació dels valors màxims anuals de precipitació diària en forma de neu es situen per sobre dels 2 i 15 cm (llindars de situació meteorològica SMP de nivell 1 i 2 respectivament), d'acord amb els criteris establerts en el pla NEUCAT, el municipi resta obligat a la redacció del pla municipal per episodis de nevades.	Obligat
Risc per sismes (SISMICAT):	Segons l'escala d'intensitat macrosísmica MSK (intensitat màxima percebuda per a un període de retorn de 500 anys) el municipi de Bassella pot patir un sisme de nivell VI-VII.. En aquest cas, no es supera ni el llindar de d'intensitat ni de dany, i per tant, es recomana l'elaboració del pla d'actuació municipal per risc de sismes.	Recomanat

RISCOS ESPECIALS		
	Descripció i Avaluació del risc al municipi segons Pla Especial Generalitat	OBLIGAT/ RECOMANAT
Risc de ventades (VENTCAT)	<p>El municipi de Bassella està obligat a la redacció del PAM per vent per sobrepassar el llindar de ratxa de 20m/s més de 10 dies l'any.</p> <p>* En el cas del municipi de Bassella, la ratxa de vent de 20 m/s es supera 13 dies / any.</p> <p>Per a la comarca de l'Alt Urgell, el llindar de situació meteorològica de perill (SMP) de nivell 1 correspon a una ratxa màxima de vent de 50 m/s (90 km/h); el llindar de SMP de nivell 2 correspon a una ratxa màxima de vent de 35 m/s (126 km/h).</p>	Obligat
Emergències per pandèmies	<p>Una emergència per pandèmies pot produir-se en un sol episodi però normalment retorna en forma de diverses onades, cadascuna amb característiques particulars pel què fa a l'afectació i a la mortalitat però possiblement més severes que la primera.</p> <p>Davant d'una determinada pandèmia, caldrà valorar en cada cas, com a mínim, els paràmetres següents: taxa d'atac, taxa de malaltia clínica dels afectats, taxa de letalitat, taxa de mortalitat i percentatge de casos esperats a la setmana pic.</p> <p>En base a això, caldrà definir en cada cas els grups de risc, la població de més transmissibilitat i el grau de vulnerabilitat dels llocs de pública concurrència i com aquest poden actuar com escenaris que afavoreixen la propagació de l'agent causant.</p>	No obligat perquè la població no supera els 20.000 habitants i a més no es considera municipi turístic

Zones d'actuació prioritària per inundacions: en cas que existeixi alguna zona d'aquest tipus, cal que el municipi adopti mesures de disminució de la vulnerabilitat i autoprotecció. En concret cal indicar que existeix una zona d'actuació prioritària per inundació la Ribera Salada i la Riera de Madrona on el risc d'inundació no és gestionable mentre no es disposi de monitorització d'aquesta conca que permeti la detecció anticipada de crescudes a través d'algun **sistema d'alerta primerenca d'inundació (SAPI)**. A la descripció caldrà incloure els calats màxims pel T100 dins d'aquesta zona i els principals tipus d'elements afectats.

En cas de voler instal·lar un SAPI, aquest haurà de tenir definits uns llindars de **PRE-ALERTA**, un d'**ALERTA** i un de **PERILL** (d'acord amb els criteris acordats amb protecció civil i amb l'organisme de conca corresponent), i en cas de registrar alguna superació hauran de tenir previst un protocol amb les mesures d'avís i de protecció a la població (tal com s'estableix al Document 4).

2.2.1 PERILL D'INCENDI FORESTAL. INFOCAT

D'acord amb el Pla INFOCAT el municipi de Bassella resta obligat a disposar d'un Pla d'actuació municipal per risc d'incendi forestal atenent al criteri de perill. El Pla determina un nivell de perill alt i una vulnerabilitat mitja per al municipi.

Segons la capa de cobertes del sòl de l'Institut Cartogràfic i Geològic de Catalunya, es recull la següent distribució del sòl:

	SUPERFÍCIE
URBANA	0,82 km ²
FORESTAL	51,47 km ²
AGRÍCOLA	12,67 km ²
MASSA D'AIGUA	5,29 km ²
TOTAL	70,25 km²

*Superfícies obtingudes a partir de la capa de cobertes del sòl (ICGC, 2018).

Segons les dades anteriors, aproximadament un 73,27 % de la superfície del municipi és de caràcter forestal (5.157 Ha.). Aquesta es troba de forma més compactada a la regió nord i sud del terme municipal. Pel que fa a la resta del territori, els boscos es distribueixen conformant un mosaic agro-forestal.

Pel que fa als nuclis de població, aquests es troben a una distància inferior als 50 metres de superfície forestal i per tant, presenten una elevada afectació per risc d'incendis forestals. Així mateix, cal destacar la presència d'edificacions aïllades al llarg del municipi rodejades de massa forestal i per tant, han de ser considerats com a elements vulnerables per aquest risc.

Anàlisi històrica

A continuació es mostren el nombre total i tipus de vegetació afectada pels incendis forestals durant els anys 2011-2022 al municipi:

ANY	Nombre total d'incendis (unitats)	Veg. Forestal	Veg. Urbana / Agrícola
2011	-	-	-
2012	2	0,05	0
2013	-	-	-
2014	-	-	-
2015	1	0,12	0
2016	-	-	-

2017	1	0,06	0
2018	1	0,28	0
2019	1	0,27	0,07
2020	-	-	-
2021	-	-	-
2022	1	10,64	0,42
TOTAL	8	11,41	0,49

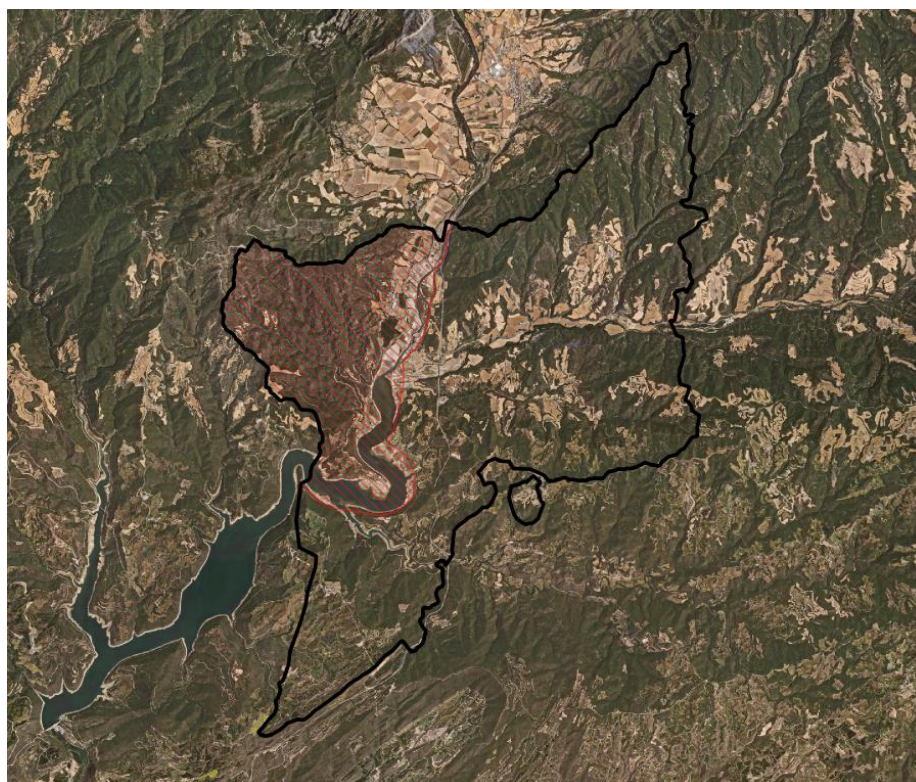
Sectors d'incendi forestal

Pel que respecta als sectors d'incendi, al municipi s'han identificat un total de tres sectors diferenciats per les seves característiques de cobertura i vegetació.

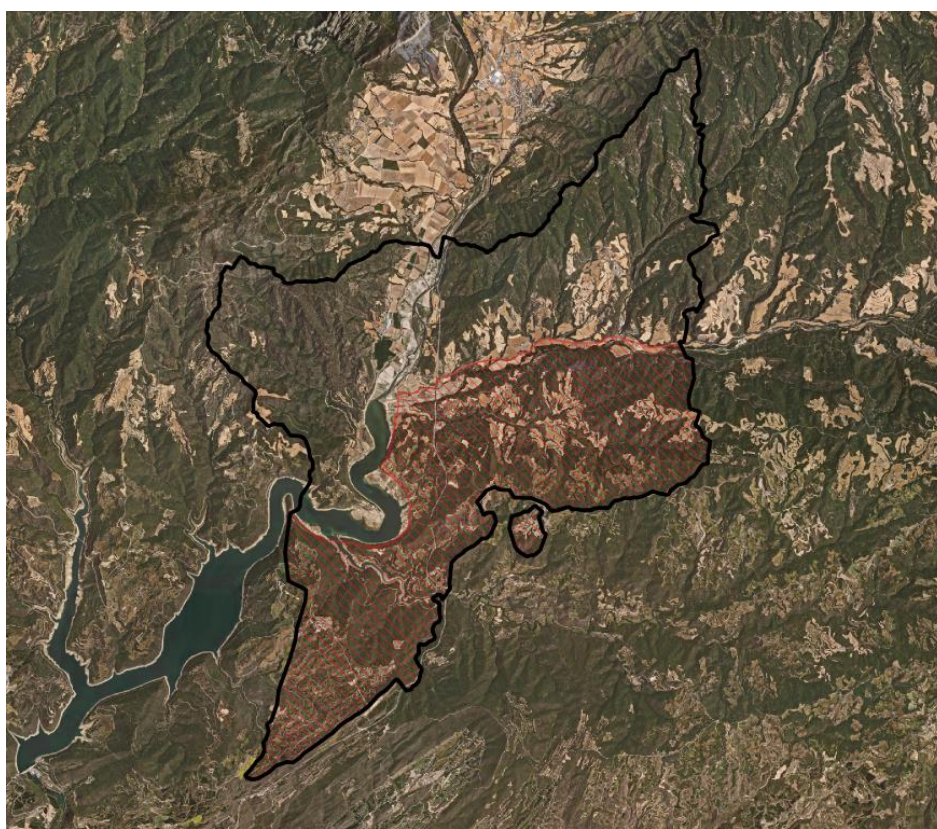
Sector perill d'incendis	Codi mapa	Característiques	Superfície
Sector 1:	IIF01	<p>Sector principalment boscós que s'estén pel nord del terme municipal, limitant al sud amb la Carretera C.26</p> <p>Dins d'aquest sector s'hi troba boscos densos d'aciculifolis. Així mateix, es troben algunes zones aïllades de conreus herbacis de secà, principalment de cereal i altres zones de matollar.</p> <p>En aquest sector s'hi troba el nucli urbà d'Ogern.</p>	2.026,7 Ha.



Sector perill d'incendis	Codi mapa	Característiques	Superfície
Sector 2:	IIF02	<p>Sector que s'estén per l'oest del terme municipal, limitant amb el Pantà de Rialb.</p> <p>Dins d'aquest sector s'hi troba tant boscos com zones de matollar intercalats. Així mateix, es troben algunes zones aïllades de conreus herbacis de secà, principalment de cereal.</p> <p>En aquest sector s'hi troba el Pantà de Rialb i el nucli urbà de la Clua.</p>	1.817,5 Ha.



Sector perill d'incendis	Codi mapa	Característiques	Superfície
Sector 3:	IIFF03	<p>Sector principalment boscós que s'estén pel sud del terme municipal, limitant al nord amb la Carretera C.26</p> <p>Dins d'aquest sector s'hi troba boscos densos d'aciculifolis. Així mateix, es troben algunes zones aïllades de conreus herbacis de secà, principalment de cereal i altres zones de matollar.</p> <p>En aquest sector s'hi troba el nucli urbà d'Altès, Mirambell i Guardiola.</p>	3.186,3 Ha.



Xarxa de camins

Es considera xarxa bàsica de camins per a incendis forestals aquella que permet moure's pel territori amb tota fiabilitat durant tot l'any i que permet el pas creuat de camions d'extinció del tipus BRP (Bomba Rural Pesada). En el cas del municipi de Bassella, la xarxa de camins del municipi quedarà representada als plànols del document en funció de la seva tipologia (primari o secundari). Pel que respecta als camins terciaris, aquests no es consideren part de la xarxa bàsica de camins per a incendis forestals perquè afegixen complexitat operativa.

Tallafocs

El municipi de Bassella no disposa d'àrees tallafocs.

Punts de vigilància

El municipi de Bassella disposa de punts de vigilància. Concretament la vigilància dels incendis es fa des dels municipis veïns.

Punts d'aigua

A la taula següent s'indica el llistat de punts d'aigua ubicats al terme municipal, juntament amb la seva localització.

Hidrants

Número identificació	Nom	Diàmetre	Coordenades UTM	
			X	Y
PAH -41	Dipòsit Adf Mirambell	-	356.930	4.646.903
PAH -42	Cal Pany	-	357.947	4.649.363
PAH -43	Església Castellnou	-	358.116	4.650.680
PAH -44	Camí La Vila	-	358.743	4.652.094
PAH -45	C14 Cruïlla Camí Altès	-	358.743	4.652.094
PAH -46	Cal Passarel·La	-	361.646	4.652.142
PAH -47	Camí Cal Cerdà	-		
PAH -48	Casa Argelagoses	-	358.916	4.653.086
PAH -49	Dipòsit Tapioles Adf	-		
PAH -50	Local Baixaribrra Salada Ogern	-	362.603	4.653.902
PAH -51	Cruïlla Cal Curdill	-	362.308	4.655.335
PAH -52	Plaça Cal Ton Ogern	-	362.510	4.653.739
PAH -53	Camí Dels Camardors	-	362.689	4.653.835
PAH -54	Església Aguilar	-	358.067	4.654.788

Número identificació	Nom	Diàmetre	Coordenades UTM	
			X	Y
PAH -55	Serinyana	-	363.705	4.657.197
PAH -56	La Clua	-	357.356	4.650.224

Punts d'aigua sense hidrant

Número identificació	Tipologia	Capacitat (m ³)	Accés		Coordenades UTM	
			Camió	Helicòpter	X	Y
PAB -16	Embassament de Rialb	-	Si	Si	357.426	4.651.809
PAB -17	Platja d'Ogern	-	Si	Si	362.336	4.653.556
PAB -18	Dipòsit Pampalona	300	Si	No	363.311	4.652.340
PAB -19	Dipòsit de Mirambell	250	Si	No	356.760	4.647.465
PAB -20	Dipòsit de Mirambell	200	Si	No	360.255	4.654.250
PAB -21	Dipòsit Cal Cordill	200	Si	No	362.203	4.655.534
PAB -22	Dipòsit Soler-Altès	250	Si	No	360.527	4.652.692
PAB -23	Dipòsit Vilaplana	60	Si	No	363.545	4.654.156
PAB -24	Dipòsit Aguilar	300	Si	No	357.507	4.654.077
PAB -25	Dipòsit Aguilar	150	Si	No	357.515	4.654.070
PAB -26	Dipòsit Cal Pany	250	Si	No	358.038	4.649.355
PAB -27	Dipòsit Serinyana	140	Si	No	363.590	4.657.347
PAB -28	Dipòsit de La Clua	180	Si	No	357.128	4.650.289
PAB -29	Dipòsit Nou Ogern	300	Si	No	362.772	4.653.978
PAB -30	Dipòsit Vell Ogern	150	Si	No	362.661	4.653.844

Número identificació	Tipologia	Capacitat (m ³)	Accés		Coordenades UTM	
			Camió	Helicòpter	X	Y
PAB -31	Dipòsit de Passarella	161	Si	Si	361.718	4.652.156
PAB -32	Dipòsit Cal rdà	161	Si	Si	364.058	4.651.857
PAB -33	Dipòsit de Riudalbàs	161	Si	Si	359.567	4.652.411
PAB -34	Dipòsit de Tapioles	161	Si	Si	360.136	4.654.158
PAB -35	Dipòsit de Cal Curdill	161	Si	Si	362.310	4.655.396
PAB -36	Dipòsit de Guardiola	161	Si	Si	366.958	4.646.910
PAB -37	Dipòsit de Serinyana	161	Si	Si	363.761	4.657.308
PAB -38	Dipòsit Argelagoses	-	Si	Si	358.910	4.653.153
PAB -39	Dipòsit Granja Fornós	150	Si	Si	362.426	4.655.096
PAB -40	Dipòsit Tapioles	-	Si	Si	360.292	4.654.193

2.2.2 PERILL D'INUNDACIONS. INUNCAT

Segons el Pla INUNCAT, el municipi de Bassella presenta un nivell de risc per inundacions moderat i resta recomanat a l'elaboració del Pla d'actuació municipal per aquest risc.

D'acord amb el mapa de Protecció Civil de Catalunya, el municipi disposa de zones potencialment inundables pel curs fluvial de la Ribera Salada i la Riera de Madrona.

Anàlisi històrica

Any	Episodi	Afectacions
Anys 90	Expropiacions pel pantà de Rialb	Inundació de l'ajuntament

Zones inundables

Riu /Riera/Barranc	Codi mapa	Sector o zona potencialment inundables	Superfície
Riera Madona	INUN01	Zona potencialment inundable situada al sud-est del terme municipal.	0,62 Ha.
Ribera Salada	INUN02	Zona potencialment inundable a l'est del terme municipal.	6, 17 Ha.

Infraestructures associades destacables (punts conflictius)

Codi	Tipologia	Coordenades UTM		Característiques
		X	Y	
PC -9	Pont	360.964	4.653.628	Pont d'accés a Altès (molí) – Ribera Salada
PC -10	Carretera	358.357	4.652.628	Carretera vella de Lleida a Puigcerdà
PC -11	Gual	362.856	4.653.406	Gual – Ribera Salada
PC -12	Gual	362.619	4.654.113	Gual – El Baell

Punts d'actuació prioritària

Segons el mapa de Protecció Civil, es detecten els següents punts d'actuació prioritària al municipi de Bassella.

Punt	Codi mapa	Descripció del punt d'actuació prioritària	Coordenades UTM	
			X	Y
Càmping la Ribera Salada	PC -13	Perill d'inundacions Ribera Salada	362.956	4.654.025
Accés a Altès	PC -14	Perill d'inundacions Ribera Salada	360.964	4.653.628
Carretera vella de Lleida a Puigcerdà	PC -15	Perill d'inundacions Ribera Salada	358.357	4.652.628

Cons de dejecció

El municipi de Bassella no presenta cons de dejecció.

2.2.3 PERILL DE NEVADES. NEUCAT

Segons el Pla NEUCAT el municipi de Bassella està obligat a disposar d'un Pla d'actuació municipal per risc de nevades atenent al criteri d'altitud. Es troba entre els 430 m i els 730 m d'altitud. Pel que respecta als nuclis urbà, aquest es troba a 452 m.

Segons aquestes altituds, el llindar de situació meteorològica de perill (SMP) de nivell 1 correspon a l'acumulació de neu per sobre dels 2 cm de gruix en 24h; i el llindar de SMP de nivell 2 correspon a l'acumulació de neu per sobre dels 15 cm en 24h.

En cas de nevada i per a assegurar la mobilitat viària al municipi, el mapa de Protecció Civil determina que seran la carretera C-26 i C-14 sobre les quals es prioritzaran les actuacions de recuperació de la normalitat (retirada de la neu i similars). Cal destacar que aquesta via no depèn de l'Ajuntament, sinó del titular de les mateixes (en aquest cas la Generalitat de Catalunya). No obstant, aquesta carretera es troba directament connectada a les vies municipals.

Les tasques de neteja per part de l'Ajuntament només seran executades al llarg de les carrers principals del nucli urbà, així com en aquells camins que siguin prioritaris o de vital importància en cas de possible atrapament de persones en edificacions aïllades.

Anàlisi històrica

L'Ajuntament de Bassella no disposa d'un registre històric de les nevades que han afectat al terme municipal durant els últims anys.

Punts d'emmagatzematge de fundents

Al municipi de Bassella els punts d'emmagatzematge de fundents es troben a:

Localització	Descripció	Coordenades UTM	
		X	Y
Magatzem municipal	Magatzem municipal (contacte: Cristina Barbens Casals i David Torrent Ginestà)	362.788	4.65.3729

Punts de subministraments de fundents a la població

L'ajuntament de Bassella posa fundents a disposició de la població als següents punts del municipi:

Localització	Descripció	Coordenades UTM	
		X	Y
Entrada nucli Bassella	1 Big Bag a l'entrada del poble	358.707	4.651.851
Entrada nucli Aguilar	1 Big Bag a l'entrada del poble	357.447	4.653.041

Entrada nucli Ogern	1 Big Bag a l'entrada del poble	362.510	4.653.713
Entrada disseminat la Clua	1 Big Bag a l'entrada del poble	357.323	4.650.243
Entrada disseminat Guardiola	1 Big Bag a l'entrada del poble	357.116	4.646.757
Entrada disseminat Mirambell	1 Big Bag a l'entrada del poble	356.171	4.647.756
Entrada disseminat Altès	1 Big Bag a l'entrada del poble	360.773	4.653.214

Empreses subministradores de fundents

Companyia	Localització – Telèfon
Iberpotash - Sallent	938 372 812
Iberpotash - Súria	938 682 803

Llocs de vigilància del nivell de la neu i de control de la temperatura

El municipi de Bassella no disposa de punts concrets de vigilància del nivell de la neu i de control de la temperatura.

Ubicació de les estacions meteorològiques dins del municipi

El municipi de Bassella no disposa de cap estació meteorològica dins del municipi.

Zones d'aparcament

Es disposa de les següents zones d'aparcament:

Localització	UTM X	UTM Y
Benzinera	358.751	4.651.839
Plaça Ogern	362.598	4.653.756
Plaça Aguilar	357.214	4.653.050

Zones de col·locació de cadenes

Localització	UTM X	UTM Y
Benzinera	358.751	4.651.839

Plaça Ogern	362.598	4.653.756
Plaça Aguilar	357.214	4.653.050

Punts conflictius

Es consideren punts conflictius els carrers amb pendent dels nuclis urbans.

Maquinària per treure la neu

L'Ajuntament de Bassella no disposa de maquinària per treure la neu.

2.2.4 PERILL SÍSMIC. SISMICAT

Segons el Pla SISMICAT el municipi de Bassella està recomanat a disposar d'un Pla d'actuació municipal per sismes.

<p>Intensitat màxima esperada període retorn 500 anys</p>	<p>Intensitat de VI-VII. El municipi de Bassella no supera ni el llindar de referència d'intensitat ni de dany. Per tant, està recomanat a redactar el pla d'actuació municipal. Es prestarà especial atenció als edificis amb certa antiguitat com el cas de:</p> <ul style="list-style-type: none"> - Esglésies - Ermites <p>Així mateix, cal prestar atenció a altres elements vulnerables, com torres de telecomunicació, que puguin afectar a les comunicacions en cas d'una emergència.</p>
--	---

Segons l'escala d'intensitat macrosísmica MSK (intensitat màxima percebuda per a un període de retorn de 500 anys) el municipi de Bassella pot patir un sisme de nivell VI-VII amb les sensacions següents:

Grau VI. Por

- El sisme el perceben la majoria de les persones, tant dins com fora dels edificis. Moltes persones surten al carrer esporuguides. Algunes persones arriben a perdre l'equilibri. Els animals domèstics fugen dels estables.
- En alguna ocasió, la vaixel·la i la cristalleria es trenquen, els llibres cauen dels prestatges, els quadres es mouen i els objectes inestables es tomben. Els mobles pesants poden arribar a moure's. Les campanes petites de torres i campanars poden sonar.
- En certs casos, poden obrir-se bretxes de fins a un centímetre d'amplada en sòls humits. Poden produir-se esclavissaments en muntanyes. S'observen canvis de cabal de les deus i en el nivell d'aigua de pous.

- Es produeixen danys moderats (classe 2) en *algunes* construccions del tipus A. Es produeixen danys lleugers (classe 1) en *algunes* construccions del tipus B i en *moltes* del tipus A.

Grau VII. Danys a les construccions

- *La majoria* de les persones s'esporgueixen i corren cap al carrer. *Moltes* tenen dificultat per mantenir-se dretes. Les vibracions són percebudes per persones que condueixen automòbils.
- Sonen les campanes grans. En alguns casos, es produeixen esllavissades en carreteres que passen per vessants amb pendents pronunciats; es produeixen danys en juntes de canalitzacions i apareixen fissures en murs de pedra.
S'aprecia onatge a les llacunes i l'aigua s'enterboleix per la remoguda del fang. Canvia el nivell de l'aigua dels pous i el cabal de les deus. En alguns casos, tornen a rajar deus que estaven seques i s'assequen d'altres que rajaven. En certs casos, es produeixen esllavissades en talussos de sorra o de grava.
- *Moltes* construccions del tipus A pateixen danys greus (classe 3) i *algunes* fins i tot destrucció (classe 4). *Moltes* construccions del tipus B pateixen danys moderats (classe 2). *Moltes* construccions del tipus C experimenten danys lleugers (classe 1).

Segons el SISMICAT, el dany a la població del municipi en cas de patir un sisme d'acció considerada seria el següent:

Nombre d'habitants per edifici	Nombre de persones que quedarien temporal o definitivament sense llar	Total de ferits lleus
2,6	20	3

Dades extretes de l'annex 6.2 del Pla SISMICAT (Vulnerabilitat Sísmica: Avaluació aproximada dels danys a la població).

Anàlisi històrica

Pel que respecta a antecedents d'emergències relacionades amb sismes al municipi, a continuació es llisten els sismes a Bassella des de l'any 1.900 fins a l'actualitat, segons el registre de l'ICGC.

DATA	INTENSITAT MÀXIMA (escala MSKJ)	LATITUT	LONGITUD
19/03/1992	V	42.23	2.06
18/02/1996	IV	42.79	2.54
04/10/1999	V	42.8	0.63

Es pot observar doncs, que en els darrers 100 anys s'han enregistrat 3 sismes al municipi de Bassella. En cap ocasió s'ha superat la categoria V, dins la qual queda classificat el municipi.

2.2.5 PERILL PER VENTADES: VENTCAT

Segons el Pla VENTCAT el municipi de Bassella supera el llindar de ratxes de vent superiors a 20m/s 13 dies a l'any i per tant, resta obligat a disposar d'un Pla d'actuació Municipal per risc de ventades.

Per a la comarca del l'Alt Urgell, el llindar de situació meteorològica de perill (SMP) de nivell 1 correspon a una ratxa màxima de vent de **50 m/s (90 km/h)**; el llindar de SMP de nivell 2 correspon a una ratxa màxima de vent de **35 m/s (126 km/h)**.

Element de perill	Sector de perill
Caiguda d'objectes a diferents nivells (arbres, cablejat, fanals, roques, elements decoratius, voladissos, etc.)	<p>Especialment i en el cas de Bassella, es consideren totes aquelles zones amb població a l'aire lliure</p> <ul style="list-style-type: none"> - Nuclis de població. - Zona esportiva municipal. - Cementiri.

Anàlisi històrica

L'Ajuntament de Bassella no disposa d'un registre històric de les ventades que han afectat al terme municipal durant els últims anys.

2.2.6 PERILL PER EMERGÈNCIES PER PANDÈMIES

Sector de perill	Característiques del perill
Tot el municipi	<p>En cas d'emergència per pandèmies, el perill és present al nucli urbà, essent els llocs de pública concurrència que poden afavorir la propagació de l'agent causal. Són especialment vulnerables les persones d'avançada edat o amb malalties cròniques, la població infantil, les dones embarassades i pacients amb multimorbiditats.</p> <p>Davant d'una elevada taxa d'afectació del patogen, és previsible un absentisme laboral per malaltia, aïllament, contenció o per tenir cura de familiars malalts, causat per una afectació real a la població i possiblement incrementat per un cert pànic col·lectiu. Tot això farà disminuir la productivitat de les empreses, i caldrà assegurar els serveis imprescindibles per al funcionament de la societat per tal de minimitzar els efectes de l'emergència i per a evitar la paralització de la societat.</p>

2.3 RISCOS ESPECÍFICS

No es consideren riscos específics dins del terme municipal de Bassella.

3 DOCUMENT 3. VULNERABILITAT MUNICIPAL

3.1 ÀREES O SECTORS D'AFECTACIÓ

3.1.1 RISC TERRITORIAL

3.1.1.1 Sector afectació per emergències per calor i fred intens

VULNERABILITAT MUNICIPAL		
Sector de perill	Ubicació	Zona d'afectació
Tota la població	Al llarg del terme municipal	Nuclis de població, centres educatius i zona esportiva.

3.1.1.2 Sector afectació per emergències per concentració de persones

Sector de perill	Ubicació	Zona afectació
Nucli urbà	Diferents punts del nucli urbà	Comprèn els esdeveniments contemplats a la taula següent.

Actes en l'àrea de perill:

ACTIVITAT	UBICACIÓ	DESCRIPCIÓ
Platja fluvial d'Ogern	Ogern	Caps de setmana Assistència aproximada: 300 persones
Festa Major Ogern	Ogern	Quart cap de setmana de setembre Assistència aproximada: 150 persones
Pessebre vivent d'Ogern	Ogern	Dos dies l'any de nit Assistència aproximada: 200 persones
Festa Major de Bassella	Bassella	Últim diumenge d'agost Assistència aproximada: 100 persones
Festa Major Aguilar	Aguilar	Primer cap de setmana de juny Assistència aproximada: 50 persones
Festa Major d'Altès	Altès	Primer diumenge de setembre Assistència aproximada: 50 persones
Festa major de la Clua	La Clua	El roser d'octubre Assistència aproximada: 50 persones
Festa Major de Mirambell	Mirambell	Primer diumenge d'octubre Assistència aproximada: 100 persones
Bassella Race	Bassella	Cap de setmana de febrer Assistència aproximada: >1.000 persones

3.1.1.3 Sector afectació per tall de subministraments bàsics

Sector de perill	Ubicació	Zona d'afectació
Sector únic	Tot el terme municipal	Nuclis de població, habitatges aïllats i explotacions ramaderes.

3.1.1.4 Sector afectació per ozó troposfèric

Sector de perill	Ubicació	Zona d'afectació
Tota la població	Tot el terme municipal	Nuclis de població, habitatges aïllats i explotacions ramaderes. Són especialment vulnerables les persones amb problemes de cor, pulmons, nadons, infants en edat preescolar, dones embarassades i persones grans segons el seu estat de salut.

3.1.2 RISC ESPECIAL**3.1.2.1 Sector d'afectació d'incendis forestals. INFOCAT**

Sector de perill	Zona afectació
Sector 1	<p>Sector principalment boscós que s'estén pel nord del terme municipal, limitant al sud amb la Carretera C.26</p> <p>Dins d'aquest sector s'hi troba boscos densos d'aciculifolis. Així mateix, es troben algunes zones aïllades de conreus herbacis de secà, principalment de cereal i altres zones de matollar.</p> <p>En aquest sector s'hi troba el nucli urbà d'Ogern.</p>
Sector 2	<p>Sector que s'estén per l'oest del terme municipal, limitant amb el Pantà de Rialb.</p> <p>Dins d'aquest sector s'hi troba tant boscos com zones de matollar intercalats. Així mateix, es troben algunes zones aïllades de conreus herbacis de secà, principalment de cereal.</p> <p>En aquest sector s'hi troba el Pantà de Rialb i el nucli urbà de la Clua.</p>
Sector 3	<p>Sector principalment boscós que s'estén pel sud del terme municipal, limitant al nord amb la Carretera C.26</p> <p>Dins d'aquest sector s'hi troba boscos densos d'aciculifolis. Així mateix, es troben algunes zones aïllades de conreus herbacis de secà, principalment de cereal i altres zones de matollar.</p> <p>En aquest sector s'hi troba el nucli urbà d'Altès, Mirambell i Guardiola.</p>

3.1.2.2 Sector d'afectació d'inundacions. INUNCAT

Sector de perill	Ubicació	Zona afectació
INUN01	Riera Madona	Zona potencialment inundable situada al sud-est del terme municipal.
INUN02	Ribera Salada	Zona potencialment inundable a l'est del terme municipal.

3.1.2.3 Sector d'afectació de nevades. NEUCAT

Sector de perill	Ubicació	Zona afectació
Sector únic	Tot el terme municipal	Nuclis de població i edificis situats a les immediacions, com el cementiri municipal; habitatges aïllats i explotacions ramaderes de difícil accessibilitat. Possibles afectacions a la carretera C-14 i C-26 situada al sud del terme municipal.

3.1.2.4 Sector d'afectació de sismes. SISMICAT

Sector de perill	Ubicació	Zona afectació
Sector únic	Tot el terme municipal	Tot el terme municipal. Es considera un risc comú a tot el territori amb major afectació a edificis històrics, antics i/o amb problemes estructurals.

3.1.2.5 Sector afectació per emergències per ventades: VENTCAT

Sector de perill	Ubicació	Zona afectació
Sector únic	Tot el terme municipal	Tot el terme municipal. Es considera un risc comú a tot el territori amb especial afectació a zones d'activitats a l'aire lliure (cementiri, patis d'escoles, zones esportives i trams de carreteres envoltades en massa forestal).

3.1.2.6 Sector afectació per emergències per pandèmies

Sector de perill	Ubicació	Zona d'afectació
Sector únic	Tot el terme municipal	<p>En cas d'emergència per pandèmies, el perill és present al nucli urbà, éssent els llocs de pública concurrència que poden afavorir la propagació de l'agent causal. Són especialment vulnerables les persones d'avançada edat o amb malalties cròniques, la població infantil, les dones embarassades i pacients amb multimorbiditats.</p> <p>Davant d'una elevada taxa d'afectació del patogen, és previsible un absentisme laboral per malaltia, aïllament, contenció o per tenir cura de familiars</p>

		malalts, causat per una afectació real a la població i possiblement incrementat per un cert pànic col·lectiu. Tot això farà disminuir la productivitat de les empreses, i caldrà assegurar els serveis imprescindibles per al funcionament de la societat per tal de minimitzar els efectes de l'emergència i per a evitar la paralització de la societat.
--	--	--

3.1.3. RISC ESPECÍFIC

No es contempen riscos específics al terme municipal de Bassella.

3.1 ELEMENTS VULNERABLES

A la següent llista apareixen els principals elements vulnerables afectats segons l'anàlisi dels sectors d'afectació pel perill.

3.2.1 RISC TERRITORIAL

3.2.1.1 Elements vulnerables per emergències per calor i fred intens

VULNERABILITAT MUNICIPAL							
Element vulnerable	Ús actual	Ocupació / població	Sector afectació	Contacte	Coordenades UTM		Codi mapa
					X	Y	
Nucli Bassella	Urbanització o nucli aïllat	<i>Confidencial</i>	Sector 3	<i>Confidencial</i>	358.777	4.651.861	EV-URB - 1
Nucli Aguilar	Urbanització o nucli aïllat	<i>Confidencial</i>	Sector 2	<i>Confidencial</i>	357.786	4.653.519	EV-URB - 2
Nucli Ogern	Urbanització o nucli aïllat	<i>Confidencial</i>	Sector 1	<i>Confidencial</i>	362.497	4.653.749	EV-URB - 3
Disseminat la Clua	Urbanització o nucli aïllat	<i>Confidencial</i>	Sector 3	<i>Confidencial</i>	357.430	4.650.183	EV-URB - 4
Disseminat Guardiola	Urbanització o nucli aïllat	<i>Confidencial</i>	Sector 3	<i>Confidencial</i>	357.110	4.646.814	EV-URB - 5
Disseminat Mirambell	Urbanització o nucli aïllat	<i>Confidencial</i>	Sector 3	<i>Confidencial</i>	356.285	4.647.669	EV-URB - 6
Disseminat Altès	Urbanització o nucli aïllat	<i>Confidencial</i>	Sector 3	<i>Confidencial</i>	360.854	4.653.245	EV-URB - 7

VULNERABILITAT MUNICIPAL							
Element vulnerable	Ús actual	Ocupació / població	Sector afectació	Contacte	Coordenades UTM		Codi mapa
					X	Y	
Càmping Ribera Salada	Allotjament	<i>Confidencial</i>	Sector 3	<i>Confidencial</i>	358.766	4.651.866	EV-H - 9
Local social Aguilar	Cultural	<i>Confidencial</i>	Sector 2	<i>Confidencial</i>	358.086	4.654.741	EV-CU -10
Local social Mirambell	Cultural	<i>Confidencial</i>	Sector 3	<i>Confidencial</i>	356.121	4.647.806	EV-CU -11
Local Social Ogern	Cultural	<i>Confidencial</i>	Sector 1	<i>Confidencial</i>	362.596	4.653.863	EV-CU -12
SIP Outdoor activities	Esportiu	<i>Confidencial</i>	Sector 1	<i>Confidencial</i>	358.166	4.652.576	EV-ESP - 13
Àrea de Bassella (i museu de la moto)	Esportiu	<i>Confidencial</i>	Sector 1	<i>Confidencial</i>	362.826	4.653.761	EV-ESP - 14
Santa Margarida / Magdalena	Religiós	<i>Confidencial</i>	Sector 3	<i>Confidencial</i>	363.756	4.651.546	EV-REL - 97
Església de Bassella (Santa Maria)	Religiós	<i>Confidencial</i>	Sector 1	<i>Confidencial</i>	358.681	4.652.866	EV-REL - 98
Església de Castellnou (Sant Simó de Castellnou)	Religiós	<i>Confidencial</i>	Sector 3	<i>Confidencial</i>	358.111	4.650.676	EV-REL - 99
Església d'Aguilar (Sant Serni)	Religiós	<i>Confidencial</i>	Sector 2	<i>Confidencial</i>	358.106	4.654.767	EV-REL - 100
Sant Cerni de la Salsa	Religiós	<i>Confidencial</i>	Sector 1	<i>Confidencial</i>	362.876	4.654.996	EV-REL - 101
Restaurant Mirambell	Servei	<i>Confidencial</i>	Sector 3	<i>Confidencial</i>	356.701	4.647.471	EV-SER - 102
Consultori Ogern	Sanitari	<i>Confidencial</i>	Sector 1	<i>Confidencial</i>	362.597	4.653.889	EV-SAN - 103

VULNERABILITAT MUNICIPAL							
Element vulnerable	Ús actual	Ocupació / població	Sector afectació	Contacte	Coordenades UTM		Codi mapa
					X	Y	
Platja fluvial d'Ogern	Activitat esporàdica	Confidencial	Sector 3	Confidencial	362.315	4.653.568	EV-AE -104
Festa Major Ogern	Activitat esporàdica	Confidencial	Sector 1	Confidencial	362.552	4.653.815	EV-AE -105
Pessebre vivent d'Ogern	Activitat esporàdica	Confidencial	Sector 1	Confidencial	362.648	4.653.745	EV-AE -106
Festa Major de Bassella	Activitat esporàdica	Confidencial	Sector 3	Confidencial	358.790	4.651.828	EV-AE -107
Festa Major Aguilar	Activitat esporàdica	Confidencial	Sector 2	Confidencial	358.096	4.654.798	EV-AE -108
Festa Major d'Altès	Activitat esporàdica	Confidencial	Sector 3	Confidencial	360.938	4.653.282	EV-AE -109
Festa major de la Clua	Activitat esporàdica	Confidencial	Sector 3	Confidencial	357.398	4.650.120	EV-AE -110
Festa Major de Mirambell	Activitat esporàdica	Confidencial	Sector 3	Confidencial	356.427	4.647.670	EV-AE -111
Bassella Race	Activitat esporàdica	Confidencial	Sector 3	Confidencial	358.705	4.651.839	EV-AE -112

3.2.1.2 Elements vulnerables per emergències per concentració de persones

VULNERABILITAT MUNICIPAL							
Element vulnerable	Ús actual	Ocupació / població	Sector afectació	Contacte	Coordenades UTM		Codi mapa
					X	Y	
Nucli Bassella	Urbanització o nucli aïllat	Confidencial	Sector 3	Confidencial	358.777	4.651.861	EV-URB - 1
Nucli Aguilar	Urbanització o nucli aïllat	Confidencial	Sector 2	Confidencial	357.786	4.653.519	EV-URB - 2
Nucli Ogern	Urbanització o nucli aïllat	Confidencial	Sector 1	Confidencial	362.497	4.653.749	EV-URB - 3
Disseminat la Clua	Urbanització o nucli aïllat	Confidencial	Sector 3	Confidencial	357.430	4.650.183	EV-URB - 4

VULNERABILITAT MUNICIPAL							
Element vulnerable	Ús actual	Ocupació / població	Sector afectació	Contacte	Coordenades UTM		Codi mapa
					X	Y	
Disseminat Guardiola	Urbanització o nucli aïllat	<i>Confidencial</i>	Sector 3	<i>Confidencial</i>	357.110	4.646.814	EV-URB - 5
Disseminat Mirambell	Urbanització o nucli aïllat	<i>Confidencial</i>	Sector 3	<i>Confidencial</i>	356.285	4.647.669	EV-URB - 6
Disseminat Altès	Urbanització o nucli aïllat	<i>Confidencial</i>	Sector 3	<i>Confidencial</i>	360.854	4.653.245	EV-URB - 7
Càmping Ribera Salada	Allotjament	<i>Confidencial</i>	Sector 3	<i>Confidencial</i>	358.766	4.651.866	EV-H - 9
SIP Outdoor activities	Esportiu	<i>Confidencial</i>	Sector 1	<i>Confidencial</i>	358.166	4.652.576	EV-ESP - 13
Àrea de Bassella (i museu de la moto)	Esportiu	<i>Confidencial</i>	Sector 1	<i>Confidencial</i>	362.826	4.653.761	EV-ESP - 14
Santa Margarida / Magdalena	Religiós	<i>Confidencial</i>	Sector 3	<i>Confidencial</i>	363.756	4.651.546	EV-REL - 97
Església de Bassella (Santa Maria)	Religiós	<i>Confidencial</i>	Sector 1	<i>Confidencial</i>	358.681	4.652.866	EV-REL - 98
Església de Castellnou (Sant Simó de Castellnou)	Religiós	<i>Confidencial</i>	Sector 3	<i>Confidencial</i>	358.111	4.650.676	EV-REL - 99
Església d'Aguilar (Sant Serni)	Religiós	<i>Confidencial</i>	Sector 2	<i>Confidencial</i>	358.106	4.654.767	EV-REL - 100
Sant Cerni de la Salsa	Religiós	<i>Confidencial</i>	Sector 1	<i>Confidencial</i>	362.876	4.654.996	EV-REL - 101
Restaurant Mirambell	Servei	<i>Confidencial</i>	Sector 3	<i>Confidencial</i>	356.701	4.647.471	EV-SER - 102

VULNERABILITAT MUNICIPAL							
Element vulnerable	Ús actual	Ocupació /població	Sector afectació	Contacte	Coordenades UTM		Codi mapa
					X	Y	
Consultori Ogern	Sanitari	<i>Confidencial</i>	Sector 1	<i>Confidencial</i>	362.597	4.653.889	EV-SAN -103
Platja fluvial d'Ogern	Activitat esporàdica	<i>Confidencial</i>	Sector 3	<i>Confidencial</i>	362.315	4.653.568	EV-AE -104
Festa Major Ogern	Activitat esporàdica	<i>Confidencial</i>	Sector 1	<i>Confidencial</i>	362.552	4.653.815	EV-AE -105
Pessebre vivent d'Ogern	Activitat esporàdica	<i>Confidencial</i>	Sector 1	<i>Confidencial</i>	362.648	4.653.745	EV-AE -106
Festa Major de Bassella	Activitat esporàdica	<i>Confidencial</i>	Sector 3	<i>Confidencial</i>	358.790	4.651.828	EV-AE -107
Festa Major Aguilar	Activitat esporàdica	<i>Confidencial</i>	Sector 2	<i>Confidencial</i>	358.096	4.654.798	EV-AE -108
Festa Major d'Altès	Activitat esporàdica	<i>Confidencial</i>	Sector 3	<i>Confidencial</i>	360.938	4.653.282	EV-AE -109
Festa major de la Clua	Activitat esporàdica	<i>Confidencial</i>	Sector 3	<i>Confidencial</i>	357.398	4.650.120	EV-AE -110
Festa Major de Mirambell	Activitat esporàdica	<i>Confidencial</i>	Sector 3	<i>Confidencial</i>	356.427	4.647.670	EV-AE -111
Bassella Race	Activitat esporàdica	<i>Confidencial</i>	Sector 3	<i>Confidencial</i>	358.705	4.651.839	EV-AE -112

3.2.1.3 Elements vulnerables per emergències per talla de subministraments bàsics

VULNERABILITAT MUNICIPAL							
Element vulnerable	Ús actual	Ocupació /població	Sector afectació	Contacte	Coordenades UTM		Codi mapa
					X	Y	
Nucli Bassella	Urbanització o nucli aïllat	<i>Confidencial</i>	Sector 3	<i>Confidencial</i>	358.777	4.651.861	EV-URB -1
Nucli Aguilar	Urbanització o nucli aïllat	<i>Confidencial</i>	Sector 2	<i>Confidencial</i>	357.786	4.653.519	EV-URB -2

VULNERABILITAT MUNICIPAL							
Element vulnerable	Ús actual	Ocupació /població	Sector afectació	Contacte	Coordenades UTM		Codi mapa
					X	Y	
Nucli Ogern	Urbanització o nucli aïllat	<i>Confidencial</i>	Sector 1	<i>Confidencial</i>	362.497	4.653.749	EV-URB-3
Disseminat la Clua	Urbanització o nucli aïllat	<i>Confidencial</i>	Sector 3	<i>Confidencial</i>	357.430	4.650.183	EV-URB-4
Disseminat Guardiola	Urbanització o nucli aïllat	<i>Confidencial</i>	Sector 3	<i>Confidencial</i>	357.110	4.646.814	EV-URB-5
Disseminat Mirambell	Urbanització o nucli aïllat	<i>Confidencial</i>	Sector 3	<i>Confidencial</i>	356.285	4.647.669	EV-URB-6
Disseminat Altès	Urbanització o nucli aïllat	<i>Confidencial</i>	Sector 3	<i>Confidencial</i>	360.854	4.653.245	EV-URB-7
Càmping Ribera Salada	Allotjament	<i>Confidencial</i>	Sector 3	<i>Confidencial</i>	358.766	4.651.866	EV-H-9
SIP Outdoor activities	Esportiu	<i>Confidencial</i>	Sector 1	<i>Confidencial</i>	358.166	4.652.576	EV-ESP-13
Àrea de Bassella (i museu de la moto)	Esportiu	<i>Confidencial</i>	Sector 1	<i>Confidencial</i>	362.826	4.653.761	EV-ESP-14
Cal Casanova d'Aguilar	Masia	<i>Confidencial</i>	Sector 2	<i>Confidencial</i>	358.195	4.654.918	EV-M-15
Cal Josepó	Masia	<i>Confidencial</i>	Sector 2	<i>Confidencial</i>	358.114	4.654.919	EV-M-16
Gironella	Masia	<i>Confidencial</i>	Sector 2	<i>Confidencial</i>	357.792	4.654.454	EV-M-17
Montjuïc	Masia	<i>Confidencial</i>	Sector 3	<i>Confidencial</i>	361.921	4.651.740	EV-M-18
Gavernet	Masia	<i>Confidencial</i>	Sector 3	<i>Confidencial</i>	362.617	4.650.819	EV-M-19
el Soler d'Altès	Masia	<i>Confidencial</i>	Sector 3	<i>Confidencial</i>	360.198	4.652.628	EV-M-20
Riudelbas	Masia	<i>Confidencial</i>	Sector 3	<i>Confidencial</i>	359.015	4.652.051	EV-M-21

VULNERABILITAT MUNICIPAL							
Element vulnerable	Ús actual	Ocupació / població	Sector afectació	Contacte	Coordenades UTM		Codi mapa
					X	Y	
Sant Mer	Masia	<i>Confidencial</i>	Sector 3	<i>Confidencial</i>	360.604	4.649.822	EV-M-22
Cal Pany	Masia	<i>Confidencial</i>	Sector 3	<i>Confidencial</i>	357.969	4.649.337	EV-M-23
Cal Maleno	Masia	<i>Confidencial</i>	Sector 3	<i>Confidencial</i>	356.161	4.648.448	EV-M-24
Cal Costa	Masia	<i>Confidencial</i>	Sector 3	<i>Confidencial</i>	356.501	4.647.670	EV-M-25
Cal Bepo	Masia	<i>Confidencial</i>	Sector 3	<i>Confidencial</i>	356.486	4.647.693	EV-M-26
Cal Pical	Masia	<i>Confidencial</i>	Sector 3	<i>Confidencial</i>	356.486	4.647.693	EV-M-27
Cal Solé	Masia	<i>Confidencial</i>	Sector 3	<i>Confidencial</i>	356.458	4.647.681	EV-M-28
Cal Joanet	Masia	<i>Confidencial</i>	Sector 3	<i>Confidencial</i>	356.464	4.647.668	EV-M-29
Ca l'Ignasi	Masia	<i>Confidencial</i>	Sector 3	<i>Confidencial</i>	356.479	4.647.670	EV-M-30
Cal Caelles	Masia	<i>Confidencial</i>	Sector 3	<i>Confidencial</i>	357.116	4.646.815	EV-M-31
Cal Pubill	Masia	<i>Confidencial</i>	Sector 3	<i>Confidencial</i>	357.126	4.646.798	EV-M-32
Ca l'Artigues	Masia	<i>Confidencial</i>	Sector 3	<i>Confidencial</i>	357.088	4.646.801	EV-M-33
Casa Turisme Rural Portella	Masia	<i>Confidencial</i>	Sector 3	<i>Confidencial</i>	355.827	4.645.842	EV-M-34
Rural LLeima SCP	Masia	<i>Confidencial</i>	Sector 3	<i>Confidencial</i>	355.827	4.645.842	EV-M-35
Puit	Masia	<i>Confidencial</i>	Sector 1	<i>Confidencial</i>	361.850	4.654.680	EV-M-36
la Vila d'Altès	Masia	<i>Confidencial</i>	Sector 3	<i>Confidencial</i>	361.274	4.651.817	EV-M-37
Picons	Masia	<i>Confidencial</i>	Sector 1	<i>Confidencial</i>	363.375	4.657.364	EV-M-38
El Puitot	Masia	<i>Confidencial</i>	Sector 1	<i>Confidencial</i>	363.034	4.654.424	EV-M-39

VULNERABILITAT MUNICIPAL							
Element vulnerable	Ús actual	Ocupació / població	Sector afectació	Contacte	Coordenades UTM		Codi mapa
					X	Y	
Cal Fuster	Masia	<i>Confidencial</i>	Sector 3	<i>Confidencial</i>	362.906	4.653.541	EV-M-40
La Casanova de la Salsa	Masia	<i>Confidencial</i>	Sector 1	<i>Confidencial</i>	362.373	4.655.029	EV-M-41
Puit	Masia	<i>Confidencial</i>	Sector 1	<i>Confidencial</i>	361.008	4.654.278	EV-M-42
Cosconera	Masia	<i>Confidencial</i>	Sector 2	<i>Confidencial</i>	357.045	4.654.772	EV-M-43
els Masos	Masia	<i>Confidencial</i>	Sector 2	<i>Confidencial</i>	357.525	4.653.900	EV-M-44
Cal Passarella	Masia	<i>Confidencial</i>	Sector 3	<i>Confidencial</i>	361.668	4.652.234	EV-M-45
Pampalona	Masia	<i>Confidencial</i>	Sector 3	<i>Confidencial</i>	362.994	4.652.136	EV-M-46
Cal Cerdà	Masia	<i>Confidencial</i>	Sector 3	<i>Confidencial</i>	363.716	4.651.558	EV-M-47
Potrony	Masia	<i>Confidencial</i>	Sector 3	<i>Confidencial</i>	361.574	4.651.550	EV-M-48
Pujol	Masia	<i>Confidencial</i>	Sector 3	<i>Confidencial</i>	360.527	4.652.693	EV-M-49
Caseta de Montconill	Masia	<i>Confidencial</i>	Sector 3	<i>Confidencial</i>	359.991	4.651.655	EV-M-50
Faques	Masia	<i>Confidencial</i>	Sector 3	<i>Confidencial</i>	360.172	4.650.548	EV-M-51
Ansamora / Castell d'Ansamora	Masia	<i>Confidencial</i>	Sector 3	<i>Confidencial</i>	357.345	4.649.272	EV-M-52
Mas de la Coma	Masia	<i>Confidencial</i>	Sector 3	<i>Confidencial</i>	356.054	4.649.279	EV-M-53
Les Escoles	Masia	<i>Confidencial</i>	Sector 3	<i>Confidencial</i>	357.138	4.646.777	EV-M-54
Cal Viudo	Masia	<i>Confidencial</i>	Sector 3	<i>Confidencial</i>	357.139	4.646.777	EV-M-55
Cal Cinto	Masia	<i>Confidencial</i>	Sector 3	<i>Confidencial</i>	357.127	4.646.773	EV-M-56
Caseta del Mariano	Masia	<i>Confidencial</i>	Sector 2	<i>Confidencial</i>	355.236	4.652.838	EV-M-57
la Bordella	Masia	<i>Confidencial</i>	Sector 1	<i>Confidencial</i>	359.676	4.653.446	EV-M-58

VULNERABILITAT MUNICIPAL							
Element vulnerable	Ús actual	Ocupació / població	Sector afectació	Contacte	Coordenades UTM		Codi mapa
					X	Y	
Ca la Fani	Masia	<i>Confidencial</i>	Sector 3	<i>Confidencial</i>	356.266	4.648.516	EV-M-59
Cal Bromes	Masia	<i>Confidencial</i>	Sector 1	<i>Confidencial</i>	363.847	4.657.190	EV-M-60
Cal Cabó	Masia	<i>Confidencial</i>	Sector 1	<i>Confidencial</i>	363.859	4.657.162	EV-M-61
Cal Cordill	Masia	<i>Confidencial</i>	Sector 1	<i>Confidencial</i>	362.244	4.655.419	EV-M-62
Vilaplana	Masia	<i>Confidencial</i>	Sector 1	<i>Confidencial</i>	363.323	4.653.939	EV-M-63
Cal Barraquer	Masia	<i>Confidencial</i>	Sector 1	<i>Confidencial</i>	363.869	4.653.609	EV-M-64
Cal Mestre	Masia	<i>Confidencial</i>	Sector 3	<i>Confidencial</i>	362.826	4.653.600	EV-M-65
La Torra	Masia	<i>Confidencial</i>	Sector 1	<i>Confidencial</i>	362.056	4.655.123	EV-M-66
Ca l'Armengol	Masia	<i>Confidencial</i>	Sector 1	<i>Confidencial</i>	362.182	4.654.150	EV-M-67
Cal Parxet	Masia	<i>Confidencial</i>	Sector 1	<i>Confidencial</i>	362.214	4.654.169	EV-M-68
Casanova d'Altès	Masia	<i>Confidencial</i>	Sector 1	<i>Confidencial</i>	361.366	4.653.770	EV-M-69
Codina (la)	Masia	<i>Confidencial</i>	Sector 1	<i>Confidencial</i>	361.039	4.654.174	EV-M-70
Tapioles	Masia	<i>Confidencial</i>	Sector 1	<i>Confidencial</i>	360.310	4.654.137	EV-M-71
Casa Turisme Rural Tapioles	Masia	<i>Confidencial</i>	Sector 1	<i>Confidencial</i>	360.310	4.654.137	EV-M-72
Argelagoses	Masia	<i>Confidencial</i>	Sector 1	<i>Confidencial</i>	358.910	4.653.047	EV-M-73
Granja Espinal	Ramaderia	<i>Confidencial</i>	Sector 2	<i>Confidencial</i>	357.481	4.653.136	EV-RAM-74
Granja Sant Joan	Ramaderia	<i>Confidencial</i>	Sector 1	<i>Confidencial</i>	360.811	4.653.866	EV-RAM-75

VULNERABILITAT MUNICIPAL							
Element vulnerable	Ús actual	Ocupació / població	Sector afectació	Contacte	Coordenades UTM		Codi mapa
					X	Y	
Cobert Mitgé	Ramaderia	<i>Confidencial</i>	Sector 3	<i>Confidencial</i>	358.073	4.650.709	EV-RAM-76
Rubiol	Ramaderia	<i>Confidencial</i>	Sector 3	<i>Confidencial</i>	359.171	4.651.001	EV-RAM-77
Cobert del mitgé de Bassella	Ramaderia	<i>Confidencial</i>	Sector 1	<i>Confidencial</i>	358.502	4.652.838	EV-RAM-78
Pla de Cabana	Ramaderia	<i>Confidencial</i>	Sector 2	<i>Confidencial</i>	358.216	4.655.486	EV-RAM-79
Granja Joan Pere	Ramaderia	<i>Confidencial</i>	Sector 3	<i>Confidencial</i>	358.076	4.650.871	EV-RAM-80
Granja Fornós	Ramaderia	<i>Confidencial</i>	Sector 1	<i>Confidencial</i>	362.436	4.655.126	EV-RAM-81
Granja Moncunill	Ramaderia	<i>Confidencial</i>	Sector 1	<i>Confidencial</i>	360.531	4.653.555	EV-RAM-82
Granja Bepo	Ramaderia	<i>Confidencial</i>	Sector 3	<i>Confidencial</i>	356.267	4.647.690	EV-RAM-83
Granja Ignasi	Ramaderia	<i>Confidencial</i>	Sector 3	<i>Confidencial</i>	356.515	4.647.595	EV-RAM-84
Granja Guardiola	Ramaderia	<i>Confidencial</i>	Sector 3	<i>Confidencial</i>	357.016	4.646.533	EV-RAM-85
Granja Gironella	Ramaderia	<i>Confidencial</i>	Sector 2	<i>Confidencial</i>	357.742	4.654.578	EV-RAM-86
Granja Rosill	Ramaderia	<i>Confidencial</i>	Sector 2	<i>Confidencial</i>	357.479	4.653.128	EV-RAM-87
Granja Argelagosos	Ramaderia	<i>Confidencial</i>	Sector 1	<i>Confidencial</i>	358.939	4.653.087	EV-RAM-88

VULNERABILITAT MUNICIPAL							
Element vulnerable	Ús actual	Ocupació /població	Sector afectació	Contacte	Coordenades UTM		Codi mapa
					X	Y	
Granja La Bordella	Ramaderia	<i>Confidencial</i>	Sector 1	<i>Confidencial</i>	359.637	4.653.819	EV-RAM-89
Granja Tapioles	Ramaderia	<i>Confidencial</i>	Sector 1	<i>Confidencial</i>	360.430	4.653.989	EV-RAM-90
Granja Torra	Ramaderia	<i>Confidencial</i>	Sector 3	<i>Confidencial</i>	363.080	4.653.488	EV-RAM-91
Granja Cardona	Ramaderia	<i>Confidencial</i>	Sector 1	<i>Confidencial</i>	362.793	4.653.681	EV-RAM-92
Granja San Feliciano	Ramaderia	<i>Confidencial</i>	Sector 1	<i>Confidencial</i>	360.796	4.653.638	EV-RAM-93
Granja Vilaplana	Ramaderia	<i>Confidencial</i>	Sector 1	<i>Confidencial</i>	362.528	4.655.072	EV-RAM-94
Granja Solé Altès	Ramaderia	<i>Confidencial</i>	Sector 3	<i>Confidencial</i>	360.194	4.652.628	EV-RAM-95
Cobert Marbà	Ramaderia	<i>Confidencial</i>	Sector 3	<i>Confidencial</i>	359.254	4.650.174	EV-RAM-96
Restaurant Mirambell	Servei	<i>Confidencial</i>	Sector 3	<i>Confidencial</i>	356.701	4.647.471	EV-SER-102
Consultori Ogern	Sanitari	<i>Confidencial</i>	Sector 1	<i>Confidencial</i>	362.597	4.653.889	EV-SAN-103

3.2.1.4 Elements vulnerables per emergències per ozó troposfèric

VULNERABILITAT MUNICIPAL							
Element vulnerable	Ús actual	Ocupació /població	Sector afectació	Contacte	Coordenades UTM		Codi mapa
					X	Y	
Nucli Bassella	Urbanització o nucli aïllat	<i>Confidencial</i>	Sector 3	<i>Confidencial</i>	358.777	4.651.861	EV-URB-1

VULNERABILITAT MUNICIPAL							
Element vulnerable	Ús actual	Ocupació /població	Sector afectació	Contacte	Coordenades UTM		Codi mapa
					X	Y	
Nucli Aguilar	Urbanització o nucli aïllat	<i>Confidencial</i>	Sector 2	<i>Confidencial</i>	357.786	4.653.519	EV-URB - 2
Nucli Ogern	Urbanització o nucli aïllat	<i>Confidencial</i>	Sector 1	<i>Confidencial</i>	362.497	4.653.749	EV-URB - 3
Disseminat la Clua	Urbanització o nucli aïllat	<i>Confidencial</i>	Sector 3	<i>Confidencial</i>	357.430	4.650.183	EV-URB - 4
Disseminat Guardiola	Urbanització o nucli aïllat	<i>Confidencial</i>	Sector 3	<i>Confidencial</i>	357.110	4.646.814	EV-URB - 5
Disseminat Mirambell	Urbanització o nucli aïllat	<i>Confidencial</i>	Sector 3	<i>Confidencial</i>	356.285	4.647.669	EV-URB - 6
Disseminat Altès	Urbanització o nucli aïllat	<i>Confidencial</i>	Sector 3	<i>Confidencial</i>	360.854	4.653.245	EV-URB - 7
Casa Consistorial	Ajuntament	<i>Confidencial</i>	Sector 1	<i>Confidencial</i>	362.570	4.653.834	EV-AJ -8
Càmping Ribera Salada	Allotjament	<i>Confidencial</i>	Sector 3	<i>Confidencial</i>	358.766	4.651.866	EV-H - 9
SIP Outdoor activities	Esportiu	<i>Confidencial</i>	Sector 1	<i>Confidencial</i>	358.166	4.652.576	EV-ESP - 13
Àrea de Bassella (i museu de la moto)	Esportiu	<i>Confidencial</i>	Sector 1	<i>Confidencial</i>	362.826	4.653.761	EV-ESP - 14
Consultori Ogern	Sanitari	<i>Confidencial</i>	Sector 1	<i>Confidencial</i>	362.597	4.653.889	EV-SAN - 103
Platja fluvial d'Ogern	Activitat esporàdica	<i>Confidencial</i>	Sector 3	<i>Confidencial</i>	362.315	4.653.568	EV-AE -104
Festa Major Ogern	Activitat esporàdica	<i>Confidencial</i>	Sector 1	<i>Confidencial</i>	362.552	4.653.815	EV-AE -105
Pessebre vivent d'Ogern	Activitat esporàdica	<i>Confidencial</i>	Sector 1	<i>Confidencial</i>	362.648	4.653.745	EV-AE -106

VULNERABILITAT MUNICIPAL							
Element vulnerable	Ús actual	Ocupació /població	Sector afectació	Contacte	Coordenades UTM		Codi mapa
					X	Y	
Festa Major de Bassella	Activitat esporàdica	<i>Confidencial</i>	Sector 3	<i>Confidencial</i>	358.790	4.651.828	EV-AE-107
Festa Major Aguilar	Activitat esporàdica	<i>Confidencial</i>	Sector 2	<i>Confidencial</i>	358.096	4.654.798	EV-AE-108
Festa Major d'Altès	Activitat esporàdica	<i>Confidencial</i>	Sector 3	<i>Confidencial</i>	360.938	4.653.282	EV-AE-109
Festa major de la Clua	Activitat esporàdica	<i>Confidencial</i>	Sector 3	<i>Confidencial</i>	357.398	4.650.120	EV-AE-110
Festa Major de Mirambell	Activitat esporàdica	<i>Confidencial</i>	Sector 3	<i>Confidencial</i>	356.427	4.647.670	EV-AE-111
Bassella Race	Activitat esporàdica	<i>Confidencial</i>	Sector 3	<i>Confidencial</i>	358.705	4.651.839	EV-AE-112

3.2.2 RISC ESPECIAL

3.2.2.1 Elements vulnerables per incendis forestals. INFOCAT

VULNERABILITAT MUNICIPAL							
Element vulnerable	Ús actual	Ocupació /població	Sector afectació	Contacte	Coordenades UTM		Codi mapa
					X	Y	
Nucli Ogern	Urbanització o nucli aïllat	<i>Confidencial</i>	Sector 1	<i>Confidencial</i>	362.497	4.653.749	EV-URB-3
Disseminat Guardiola	Urbanització o nucli aïllat	<i>Confidencial</i>	Sector 3	<i>Confidencial</i>	357.110	4.646.814	EV-URB-5
Casa Consistorial	Ajuntament	<i>Confidencial</i>	Sector 1	<i>Confidencial</i>	362.570	4.653.834	EV-AJ-8
Local Social Ogern	Cultural	<i>Confidencial</i>	Sector 1	<i>Confidencial</i>	362.596	4.653.863	EV-CU-12
Àrea de Bassella (i museu de la moto)	Esportiu	<i>Confidencial</i>	Sector 1	<i>Confidencial</i>	362.826	4.653.761	EV-ESP-14
Montjuïc	Masia	<i>Confidencial</i>	Sector 3	<i>Confidencial</i>	361.921	4.651.740	EV-M-18

VULNERABILITAT MUNICIPAL							
Element vulnerable	Ús actual	Ocupació / població	Sector afectació	Contacte	Coordenades UTM		Codi mapa
					X	Y	
Gavernet	Masia	<i>Confidencial</i>	Sector 3	<i>Confidencial</i>	362.617	4.650.819	EV-M-19
Riudelbas	Masia	<i>Confidencial</i>	Sector 3	<i>Confidencial</i>	359.015	4.652.051	EV-M-21
Cal Pany	Masia	<i>Confidencial</i>	Sector 3	<i>Confidencial</i>	357.969	4.649.337	EV-M-23
Cal Maleno	Masia	<i>Confidencial</i>	Sector 3	<i>Confidencial</i>	356.161	4.648.448	EV-M-24
Cal Caelles	Masia	<i>Confidencial</i>	Sector 3	<i>Confidencial</i>	357.116	4.646.815	EV-M-31
Cal Pubill	Masia	<i>Confidencial</i>	Sector 3	<i>Confidencial</i>	357.126	4.646.798	EV-M-32
Rural LLeima SCP	Masia	<i>Confidencial</i>	Sector 3	<i>Confidencial</i>	355.827	4.645.842	EV-M-35
la Vila d'Altès	Masia	<i>Confidencial</i>	Sector 3	<i>Confidencial</i>	361.274	4.651.817	EV-M-37
Picons	Masia	<i>Confidencial</i>	Sector 1	<i>Confidencial</i>	363.375	4.657.364	EV-M-38
El Puitot	Masia	<i>Confidencial</i>	Sector 1	<i>Confidencial</i>	363.034	4.654.424	EV-M-39
Cosconera	Masia	<i>Confidencial</i>	Sector 2	<i>Confidencial</i>	357.045	4.654.772	EV-M-43
Pampalona	Masia	<i>Confidencial</i>	Sector 3	<i>Confidencial</i>	362.994	4.652.136	EV-M-46
Cal Cerdà	Masia	<i>Confidencial</i>	Sector 3	<i>Confidencial</i>	363.716	4.651.558	EV-M-47
Potrony	Masia	<i>Confidencial</i>	Sector 3	<i>Confidencial</i>	361.574	4.651.550	EV-M-48
Ansamora / Castell d'Ansamora	Masia	<i>Confidencial</i>	Sector 3	<i>Confidencial</i>	357.345	4.649.272	EV-M-52
Mas de la Coma	Masia	<i>Confidencial</i>	Sector 3	<i>Confidencial</i>	356.054	4.649.279	EV-M-53
Cal Viudo	Masia	<i>Confidencial</i>	Sector 3	<i>Confidencial</i>	357.139	4.646.777	EV-M-55
Cal Cinto	Masia	<i>Confidencial</i>	Sector 3	<i>Confidencial</i>	357.127	4.646.773	EV-M-56
Caseta del Mariano	Masia	<i>Confidencial</i>	Sector 2	<i>Confidencial</i>	355.236	4.652.838	EV-M-57

VULNERABILITAT MUNICIPAL							
Element vulnerable	Ús actual	Ocupació /població	Sector afectació	Contacte	Coordenades UTM		Codi mapa
					X	Y	
Ca la Fani	Masia	<i>Confidencial</i>	Sector 3	<i>Confidencial</i>	356.266	4.648.516	EV-M-59
Cal Bromes	Masia	<i>Confidencial</i>	Sector 1	<i>Confidencial</i>	363.847	4.657.190	EV-M-60
Cal Cabó	Masia	<i>Confidencial</i>	Sector 1	<i>Confidencial</i>	363.859	4.657.162	EV-M-61
Casanova d'Altès	Masia	<i>Confidencial</i>	Sector 1	<i>Confidencial</i>	361.366	4.653.770	EV-M-69
Granja Sant Joan	Ramaderia	<i>Confidencial</i>	Sector 1	<i>Confidencial</i>	360.811	4.653.866	EV-RAM-75
Cobert Mitgé	Ramaderia	<i>Confidencial</i>	Sector 3	<i>Confidencial</i>	358.073	4.650.709	EV-RAM-76
Granja Joan Pere	Ramaderia	<i>Confidencial</i>	Sector 3	<i>Confidencial</i>	358.076	4.650.871	EV-RAM-80
Granja Rosill	Ramaderia	<i>Confidencial</i>	Sector 2	<i>Confidencial</i>	357.479	4.653.128	EV-RAM-87
Granja San Feliciano	Ramaderia	<i>Confidencial</i>	Sector 1	<i>Confidencial</i>	360.796	4.653.638	EV-RAM-93
Cobert Marbà	Ramaderia	<i>Confidencial</i>	Sector 3	<i>Confidencial</i>	359.254	4.650.174	EV-RAM-96
Santa Margarida / Magdalena	Religiós	<i>Confidencial</i>	Sector 3	<i>Confidencial</i>	363.756	4.651.546	EV-REL-97
Església de Castellnou (Sant Simó de Castellnou)	Religiós	<i>Confidencial</i>	Sector 3	<i>Confidencial</i>	358.111	4.650.676	EV-REL-99
Sant Cerni de la Salsa	Religiós	<i>Confidencial</i>	Sector 1	<i>Confidencial</i>	362.876	4.654.996	EV-REL-101
Consultori Ogern	Sanitari	<i>Confidencial</i>	Sector 1	<i>Confidencial</i>	362.597	4.653.889	EV-SAN-103

VULNERABILITAT MUNICIPAL							
Element vulnerable	Ús actual	Ocupació /població	Sector afectació	Contacte	Coordenades UTM		Codi mapa
					X	Y	
Platja fluvial d'Ogern	Activitat esporàdica	<i>Confidencial</i>	Sector 3	<i>Confidencial</i>	362.315	4.653.568	EV-AE - 104
Festa Major Ogern	Activitat esporàdica	<i>Confidencial</i>	Sector 1	<i>Confidencial</i>	362.552	4.653.815	EV-AE - 105
Bassella Race	Activitat esporàdica	<i>Confidencial</i>	Sector 3	<i>Confidencial</i>	358.705	4.651.839	EV-AE - 112

3.2.2.2 Elements vulnerables per inundacions. INUNCAT

VULNERABILITAT MUNICIPAL							
Element vulnerable	Ús actual	Ocupació /població	Sector afectació	Contacte	Coordenades UTM		Codi mapa
					X	Y	
Nucli Ogern	Urbanització o nucli aïllat	<i>Confidencial</i>	Sector 1	<i>Confidencial</i>	362.497	4.653.749	EV-URB - 3
Casa Consistorial	Ajuntament	<i>Confidencial</i>	Sector 1	<i>Confidencial</i>	362.570	4.653.834	EV-AJ - 8
Local Social Ogern	Cultural	<i>Confidencial</i>	Sector 1	<i>Confidencial</i>	362.596	4.653.863	EV-CU - 12
Consultori Ogern	Sanitari	<i>Confidencial</i>	Sector 1	<i>Confidencial</i>	362.597	4.653.889	EV-SAN - 103
Festa Major Ogern	Activitat esporàdica	<i>Confidencial</i>	Sector 1	<i>Confidencial</i>	362.552	4.653.815	EV-AE - 105

3.2.2.3 Elements vulnerables per nevades. NEUCAT

VULNERABILITAT MUNICIPAL							
Element vulnerable	Ús actual	Ocupació /població	Sector afectació	Contacte	Coordenades UTM		Codi mapa
					X	Y	
Nucli Bassella	Urbanització o nucli aïllat	<i>Confidencial</i>	Sector 3	<i>Confidencial</i>	358.777	4.651.861	EV-URB - 1
Nucli Aguilar	Urbanització o nucli aïllat	<i>Confidencial</i>	Sector 2	<i>Confidencial</i>	357.786	4.653.519	EV-URB - 2

VULNERABILITAT MUNICIPAL							
Element vulnerable	Ús actual	Ocupació /població	Sector afectació	Contacte	Coordenades UTM		Codi mapa
					X	Y	
Nucli Ogern	Urbanització o nucli aïllat	<i>Confidencial</i>	Sector 1	<i>Confidencial</i>	362.497	4.653.749	EV-URB-3
Disseminat la Clua	Urbanització o nucli aïllat	<i>Confidencial</i>	Sector 3	<i>Confidencial</i>	357.430	4.650.183	EV-URB-4
Disseminat Guardiola	Urbanització o nucli aïllat	<i>Confidencial</i>	Sector 3	<i>Confidencial</i>	357.110	4.646.814	EV-URB-5
Disseminat Mirambell	Urbanització o nucli aïllat	<i>Confidencial</i>	Sector 3	<i>Confidencial</i>	356.285	4.647.669	EV-URB-6
Disseminat Altès	Urbanització o nucli aïllat	<i>Confidencial</i>	Sector 3	<i>Confidencial</i>	360.854	4.653.245	EV-URB-7
Càmping Ribera Salada	Allotjament	<i>Confidencial</i>	Sector 3	<i>Confidencial</i>	358.766	4.651.866	EV-H-9
SIP Outdoor activities	Esportiu	<i>Confidencial</i>	Sector 1	<i>Confidencial</i>	358.166	4.652.576	EV-ESP-13
Àrea de Bassella (i museu de la moto)	Esportiu	<i>Confidencial</i>	Sector 1	<i>Confidencial</i>	362.826	4.653.761	EV-ESP-14
Cal Casanova d'Aguilar	Masia	<i>Confidencial</i>	Sector 2	<i>Confidencial</i>	358.195	4.654.918	EV-M-15
Cal Josepó	Masia	<i>Confidencial</i>	Sector 2	<i>Confidencial</i>	358.114	4.654.919	EV-M-16
Gironella	Masia	<i>Confidencial</i>	Sector 2	<i>Confidencial</i>	357.792	4.654.454	EV-M-17
Montjuïc	Masia	<i>Confidencial</i>	Sector 3	<i>Confidencial</i>	361.921	4.651.740	EV-M-18
Gavernet	Masia	<i>Confidencial</i>	Sector 3	<i>Confidencial</i>	362.617	4.650.819	EV-M-19
el Soler d'Altès	Masia	<i>Confidencial</i>	Sector 3	<i>Confidencial</i>	360.198	4.652.628	EV-M-20
Riudelbas	Masia	<i>Confidencial</i>	Sector 3	<i>Confidencial</i>	359.015	4.652.051	EV-M-21
Sant Mer	Masia	<i>Confidencial</i>	Sector 3	<i>Confidencial</i>	360.604	4.649.822	EV-M-22

VULNERABILITAT MUNICIPAL							
Element vulnerable	Ús actual	Ocupació /població	Sector afectació	Contacte	Coordenades UTM		Codi mapa
					X	Y	
Cal Pany	Masia	<i>Confidencial</i>	Sector 3	<i>Confidencial</i>	357.969	4.649.337	EV-M-23
Cal Maleno	Masia	<i>Confidencial</i>	Sector 3	<i>Confidencial</i>	356.161	4.648.448	EV-M-24
Cal Costa	Masia	<i>Confidencial</i>	Sector 3	<i>Confidencial</i>	356.501	4.647.670	EV-M-25
Cal Bepo	Masia	<i>Confidencial</i>	Sector 3	<i>Confidencial</i>	356.486	4.647.693	EV-M-26
Cal Pical	Masia	<i>Confidencial</i>	Sector 3	<i>Confidencial</i>	356.486	4.647.693	EV-M-27
Cal Solé	Masia	<i>Confidencial</i>	Sector 3	<i>Confidencial</i>	356.458	4.647.681	EV-M-28
Cal Joanet	Masia	<i>Confidencial</i>	Sector 3	<i>Confidencial</i>	356.464	4.647.668	EV-M-29
Ca l'Ignasi	Masia	<i>Confidencial</i>	Sector 3	<i>Confidencial</i>	356.479	4.647.670	EV-M-30
Cal Caelles	Masia	<i>Confidencial</i>	Sector 3	<i>Confidencial</i>	357.116	4.646.815	EV-M-31
Cal Pubill	Masia	<i>Confidencial</i>	Sector 3	<i>Confidencial</i>	357.126	4.646.798	EV-M-32
Ca l'Artigues	Masia	<i>Confidencial</i>	Sector 3	<i>Confidencial</i>	357.088	4.646.801	EV-M-33
Casa Turisme Rural Portella	Masia	<i>Confidencial</i>	Sector 3	<i>Confidencial</i>	355.827	4.645.842	EV-M-34
Rural Lleima SCP	Masia	<i>Confidencial</i>	Sector 3	<i>Confidencial</i>	355.827	4.645.842	EV-M-35
Puit	Masia	<i>Confidencial</i>	Sector 1	<i>Confidencial</i>	361.850	4.654.680	EV-M-36
la Vila d'Altès	Masia	<i>Confidencial</i>	Sector 3	<i>Confidencial</i>	361.274	4.651.817	EV-M-37
Picons	Masia	<i>Confidencial</i>	Sector 1	<i>Confidencial</i>	363.375	4.657.364	EV-M-38
El Puitot	Masia	<i>Confidencial</i>	Sector 1	<i>Confidencial</i>	363.034	4.654.424	EV-M-39
Cal Fuster	Masia	<i>Confidencial</i>	Sector 3	<i>Confidencial</i>	362.906	4.653.541	EV-M-40
La Casanova de la Salsa	Masia	<i>Confidencial</i>	Sector 1	<i>Confidencial</i>	362.373	4.655.029	EV-M-41

VULNERABILITAT MUNICIPAL							
Element vulnerable	Ús actual	Ocupació / població	Sector afectació	Contacte	Coordenades UTM		Codi mapa
					X	Y	
Puit	Masia	<i>Confidencial</i>	Sector 1	<i>Confidencial</i>	361.008	4.654.278	EV-M-42
Cosconera	Masia	<i>Confidencial</i>	Sector 2	<i>Confidencial</i>	357.045	4.654.772	EV-M-43
els Masos	Masia	<i>Confidencial</i>	Sector 2	<i>Confidencial</i>	357.525	4.653.900	EV-M-44
Cal Passarella	Masia	<i>Confidencial</i>	Sector 3	<i>Confidencial</i>	361.668	4.652.234	EV-M-45
Pampalona	Masia	<i>Confidencial</i>	Sector 3	<i>Confidencial</i>	362.994	4.652.136	EV-M-46
Cal Cerdà	Masia	<i>Confidencial</i>	Sector 3	<i>Confidencial</i>	363.716	4.651.558	EV-M-47
Potrony	Masia	<i>Confidencial</i>	Sector 3	<i>Confidencial</i>	361.574	4.651.550	EV-M-48
Pujol	Masia	<i>Confidencial</i>	Sector 3	<i>Confidencial</i>	360.527	4.652.693	EV-M-49
Caseta de Montconill	Masia	<i>Confidencial</i>	Sector 3	<i>Confidencial</i>	359.991	4.651.655	EV-M-50
Faques	Masia	<i>Confidencial</i>	Sector 3	<i>Confidencial</i>	360.172	4.650.548	EV-M-51
Ansamora / Castell d'Ansamora	Masia	<i>Confidencial</i>	Sector 3	<i>Confidencial</i>	357.345	4.649.272	EV-M-52
Mas de la Coma	Masia	<i>Confidencial</i>	Sector 3	<i>Confidencial</i>	356.054	4.649.279	EV-M-53
Les Escoles	Masia	<i>Confidencial</i>	Sector 3	<i>Confidencial</i>	357.138	4.646.777	EV-M-54
Cal Viudo	Masia	<i>Confidencial</i>	Sector 3	<i>Confidencial</i>	357.139	4.646.777	EV-M-55
Cal Cinto	Masia	<i>Confidencial</i>	Sector 3	<i>Confidencial</i>	357.127	4.646.773	EV-M-56
Caseta del Mariano	Masia	<i>Confidencial</i>	Sector 2	<i>Confidencial</i>	355.236	4.652.838	EV-M-57
la Bordella	Masia	<i>Confidencial</i>	Sector 1	<i>Confidencial</i>	359.676	4.653.446	EV-M-58
Ca la Fani	Masia	<i>Confidencial</i>	Sector 3	<i>Confidencial</i>	356.266	4.648.516	EV-M-59
Cal Bromes	Masia	<i>Confidencial</i>	Sector 1	<i>Confidencial</i>	363.847	4.657.190	EV-M-60

VULNERABILITAT MUNICIPAL							
Element vulnerable	Ús actual	Ocupació /població	Sector afectació	Contacte	Coordenades UTM		Codi mapa
					X	Y	
Cal Cabó	Masia	<i>Confidencial</i>	Sector 1	<i>Confidencial</i>	363.859	4.657.162	EV-M-61
Cal Cordill	Masia	<i>Confidencial</i>	Sector 1	<i>Confidencial</i>	362.244	4.655.419	EV-M-62
Vilaplana	Masia	<i>Confidencial</i>	Sector 1	<i>Confidencial</i>	363.323	4.653.939	EV-M-63
Cal Barraquer	Masia	<i>Confidencial</i>	Sector 1	<i>Confidencial</i>	363.869	4.653.609	EV-M-64
Cal Mestre	Masia	<i>Confidencial</i>	Sector 3	<i>Confidencial</i>	362.826	4.653.600	EV-M-65
La Torra	Masia	<i>Confidencial</i>	Sector 1	<i>Confidencial</i>	362.056	4.655.123	EV-M-66
Ca l'Armengol	Masia	<i>Confidencial</i>	Sector 1	<i>Confidencial</i>	362.182	4.654.150	EV-M-67
Cal Parxet	Masia	<i>Confidencial</i>	Sector 1	<i>Confidencial</i>	362.214	4.654.169	EV-M-68
Casanova d'Altès	Masia	<i>Confidencial</i>	Sector 1	<i>Confidencial</i>	361.366	4.653.770	EV-M-69
Codina (la)	Masia	<i>Confidencial</i>	Sector 1	<i>Confidencial</i>	361.039	4.654.174	EV-M-70
Tapioles	Masia	<i>Confidencial</i>	Sector 1	<i>Confidencial</i>	360.310	4.654.137	EV-M-71
Casa Turisme Rural Tapioles	Masia	<i>Confidencial</i>	Sector 1	<i>Confidencial</i>	360.310	4.654.137	EV-M-72
Argelagoses	Masia	<i>Confidencial</i>	Sector 1	<i>Confidencial</i>	358.910	4.653.047	EV-M-73
Granja Espinal	Ramaderia	<i>Confidencial</i>	Sector 2	<i>Confidencial</i>	357.481	4.653.136	EV-RAM-74
Granja Sant Joan	Ramaderia	<i>Confidencial</i>	Sector 1	<i>Confidencial</i>	360.811	4.653.866	EV-RAM-75
Cobert Mitgé	Ramaderia	<i>Confidencial</i>	Sector 3	<i>Confidencial</i>	358.073	4.650.709	EV-RAM-76
Rubiol	Ramaderia	<i>Confidencial</i>	Sector 3	<i>Confidencial</i>	359.171	4.651.001	EV-RAM-77

VULNERABILITAT MUNICIPAL							
Element vulnerable	Ús actual	Ocupació /població	Sector afectació	Contacte	Coordenades UTM		Codi mapa
					X	Y	
Cobert del mitgè de Bassella	Ramaderia	<i>Confidencial</i>	Sector 1	<i>Confidencial</i>	358.502	4.652.838	EV-RAM-78
Pla de Cabana	Ramaderia	<i>Confidencial</i>	Sector 2	<i>Confidencial</i>	358.216	4.655.486	EV-RAM-79
Granja Joan Pere	Ramaderia	<i>Confidencial</i>	Sector 3	<i>Confidencial</i>	358.076	4.650.871	EV-RAM-80
Granja Fornós	Ramaderia	<i>Confidencial</i>	Sector 1	<i>Confidencial</i>	362.436	4.655.126	EV-RAM-81
Granja Moncunill	Ramaderia	<i>Confidencial</i>	Sector 1	<i>Confidencial</i>	360.531	4.653.555	EV-RAM-82
Granja Bepo	Ramaderia	<i>Confidencial</i>	Sector 3	<i>Confidencial</i>	356.267	4.647.690	EV-RAM-83
Granja Ignasi	Ramaderia	<i>Confidencial</i>	Sector 3	<i>Confidencial</i>	356.515	4.647.595	EV-RAM-84
Granja Guardiola	Ramaderia	<i>Confidencial</i>	Sector 3	<i>Confidencial</i>	357.016	4.646.533	EV-RAM-85
Granja Gironella	Ramaderia	<i>Confidencial</i>	Sector 2	<i>Confidencial</i>	357.742	4.654.578	EV-RAM-86
Granja Rosill	Ramaderia	<i>Confidencial</i>	Sector 2	<i>Confidencial</i>	357.479	4.653.128	EV-RAM-87
Granja Argelagosos	Ramaderia	<i>Confidencial</i>	Sector 1	<i>Confidencial</i>	358.939	4.653.087	EV-RAM-88
Granja La Bordella	Ramaderia	<i>Confidencial</i>	Sector 1	<i>Confidencial</i>	359.637	4.653.819	EV-RAM-89
Granja Tapioles	Ramaderia	<i>Confidencial</i>	Sector 1	<i>Confidencial</i>	360.430	4.653.989	EV-RAM-90

VULNERABILITAT MUNICIPAL							
Element vulnerable	Ús actual	Ocupació /població	Sector afectació	Contacte	Coordenades UTM		Codi mapa
					X	Y	
Granja Torra	Ramaderia	<i>Confidencial</i>	Sector 3	<i>Confidencial</i>	363.080	4.653.488	EV-RAM-91
Granja Cardona	Ramaderia	<i>Confidencial</i>	Sector 1	<i>Confidencial</i>	362.793	4.653.681	EV-RAM-92
Granja San Feliciano	Ramaderia	<i>Confidencial</i>	Sector 1	<i>Confidencial</i>	360.796	4.653.638	EV-RAM-93
Granja Vilaplana	Ramaderia	<i>Confidencial</i>	Sector 1	<i>Confidencial</i>	362.528	4.655.072	EV-RAM-94
Granja Solé Altès	Ramaderia	<i>Confidencial</i>	Sector 3	<i>Confidencial</i>	360.194	4.652.628	EV-RAM-95
Cobert Marbà	Ramaderia	<i>Confidencial</i>	Sector 3	<i>Confidencial</i>	359.254	4.650.174	EV-RAM-96
Santa Margarida / Magdalena	Religiós	<i>Confidencial</i>	Sector 3	<i>Confidencial</i>	363.756	4.651.546	EV-REL-97
Església de Bassella (Santa Maria)	Religiós	<i>Confidencial</i>	Sector 1	<i>Confidencial</i>	358.681	4.652.866	EV-REL-98
Església de Castellnou (Sant Simó de Castellnou)	Religiós	<i>Confidencial</i>	Sector 3	<i>Confidencial</i>	358.111	4.650.676	EV-REL-99
Església d'Aguilar (Sant Serni)	Religiós	<i>Confidencial</i>	Sector 2	<i>Confidencial</i>	358.106	4.654.767	EV-REL-100
Sant Cerni de la Salsa	Religiós	<i>Confidencial</i>	Sector 1	<i>Confidencial</i>	362.876	4.654.996	EV-REL-101
Restaurant Mirambell	Servei	<i>Confidencial</i>	Sector 3	<i>Confidencial</i>	356.701	4.647.471	EV-SER-102
Consultori Ogern	Sanitari	<i>Confidencial</i>	Sector 1	<i>Confidencial</i>	362.597	4.653.889	EV-SAN-103

VULNERABILITAT MUNICIPAL							
Element vulnerable	Ús actual	Ocupació /població	Sector afectació	Contacte	Coordenades UTM		Codi mapa
					X	Y	
Pessebre vivent d'Ogern	Activitat esporàdica	Confidencial	Sector 1	Confidencial	362.648	4.653.745	EV-AE - 106

3.2.2.4 Elements vulnerables per simes. SISMICAT

VULNERABILITAT MUNICIPAL							
Element vulnerable	Ús actual	Ocupació /població	Sector afectació	Contacte	Coordenades UTM		Codi mapa
					X	Y	
Nucli Bassella	Urbanització o nucli aïllat	4	Sector 3	Cristina Barbens Casals 608 067 777 973 462 724	358.777	4.651.861	EV-URB - 1
Nucli Aguilar	Urbanització o nucli aïllat	24	Sector 2	Cristina Barbens Casals 608 067 777 973 462 724	357.786	4.653.519	EV-URB - 2
Nucli Ogern	Urbanització o nucli aïllat	60	Sector 1	Cristina Barbens Casals 608 067 777 973 462 724	362.497	4.653.749	EV-URB - 3
Disseminat la Clua	Urbanització o nucli aïllat	15	Sector 3	Cristina Barbens Casals 608 067 777 973 462 724	357.430	4.650.183	EV-URB - 4
Disseminat Guardiola	Urbanització o nucli aïllat	11	Sector 3	Cristina Barbens Casals 608 067 777 973 462 724	357.110	4.646.814	EV-URB - 5
Disseminat Mirambell	Urbanització o nucli aïllat	17	Sector 3	Cristina Barbens Casals 608 067 777 973 462 724	356.285	4.647.669	EV-URB - 6
Disseminat Altès	Urbanització o nucli aïllat	33	Sector 3	Cristina Barbens Casals 608 067 777 973 462 724	360.854	4.653.245	EV-URB - 7
Santa Margarida / Magdalena	Religiós	Variable	Sector 3	Domingo Casafont To 626 914 420	363.756	4.651.546	EV-REL - 97
Església de Bassella (Santa Maria)	Religiós	Variable	Sector 1	Bisbat d'Urgell 973 350 054	358.681	4.652.866	EV-REL - 98
Església de Castellnou (Sant Simó de Castellnou)	Religiós	Variable	Sector 3	Bisbat de Solsona 973 480 100	358.111	4.650.676	EV-REL - 99

VULNERABILITAT MUNICIPAL							
Element vulnerable	Ús actual	Ocupació /població	Sector afectació	Contacte	Coordenades UTM		Codi mapa
					X	Y	
Església d'Aguilar (Sant Serni)	Religiós	Variable	Sector 2	Bisbat d'Urgell 973 350 054	358.106	4.654.767	EV-REL - 100
Sant Cerni de la Salsa	Religiós	Variable	Sector 1	Bisbat de Solsona 973 480 100	362.876	4.654.996	EV-REL - 101
Consultori Ogern	Sanitari	Variable	Sector 1	Cristina Barbens Casals 608 067 777 973 462 724	362.597	4.653.889	EV-SAN - 103

3.2.2.5 Elements vulnerables per ventades. VENTCAT

VULNERABILITAT MUNICIPAL							
Element vulnerable	Ús actual	Ocupació /població	Sector afectació	Contacte	Coordenades UTM		Codi mapa
					X	Y	
Nucli Bassella	Urbanització o nucli aïllat	<i>Confidencial</i>	Sector 3	<i>Confidencial</i>	358.777	4.651.861	EV-URB - 1
Nucli Aguilar	Urbanització o nucli aïllat	<i>Confidencial</i>	Sector 2	<i>Confidencial</i>	357.786	4.653.519	EV-URB - 2
Nucli Ogern	Urbanització o nucli aïllat	<i>Confidencial</i>	Sector 1	<i>Confidencial</i>	362.497	4.653.749	EV-URB - 3
Disseminat la Clua	Urbanització o nucli aïllat	<i>Confidencial</i>	Sector 3	<i>Confidencial</i>	357.430	4.650.183	EV-URB - 4
Disseminat Guardiola	Urbanització o nucli aïllat	<i>Confidencial</i>	Sector 3	<i>Confidencial</i>	357.110	4.646.814	EV-URB - 5
Disseminat Mirambell	Urbanització o nucli aïllat	<i>Confidencial</i>	Sector 3	<i>Confidencial</i>	356.285	4.647.669	EV-URB - 6
Disseminat Altès	Urbanització o nucli aïllat	<i>Confidencial</i>	Sector 3	<i>Confidencial</i>	360.854	4.653.245	EV-URB - 7
Càmping Ribera Salada	Allotjament	<i>Confidencial</i>	Sector 3	<i>Confidencial</i>	358.766	4.651.866	EV-H - 9

VULNERABILITAT MUNICIPAL							
Element vulnerable	Ús actual	Ocupació /població	Sector afectació	Contacte	Coordenades UTM		Codi mapa
					X	Y	
SIP Outdoor activities	Esportiu	<i>Confidencial</i>	Sector 1	<i>Confidencial</i>	358.166	4.652.576	EV-ESP - 13
Àrea de Bassella (i museu de la moto)	Esportiu	<i>Confidencial</i>	Sector 1	<i>Confidencial</i>	362.826	4.653.761	EV-ESP - 14
Consultori Ogern	Sanitari	<i>Confidencial</i>	Sector 1	<i>Confidencial</i>	362.597	4.653.889	EV-SAN - 103
Platja fluvial d'Ogern	Activitat esporàdica	<i>Confidencial</i>	Sector 3	<i>Confidencial</i>	362.315	4.653.568	EV-AE -104
Festa Major Ogern	Activitat esporàdica	<i>Confidencial</i>	Sector 1	<i>Confidencial</i>	362.552	4.653.815	EV-AE -105
Pessebre vivent d'Ogern	Activitat esporàdica	<i>Confidencial</i>	Sector 1	<i>Confidencial</i>	362.648	4.653.745	EV-AE -106
Festa Major de Bassella	Activitat esporàdica	<i>Confidencial</i>	Sector 3	<i>Confidencial</i>	358.790	4.651.828	EV-AE -107
Festa Major Aguilar	Activitat esporàdica	<i>Confidencial</i>	Sector 2	<i>Confidencial</i>	358.096	4.654.798	EV-AE -108
Festa Major d'Altès	Activitat esporàdica	<i>Confidencial</i>	Sector 3	<i>Confidencial</i>	360.938	4.653.282	EV-AE -109
Festa major de la Clua	Activitat esporàdica	<i>Confidencial</i>	Sector 3	<i>Confidencial</i>	357.398	4.650.120	EV-AE -110
Festa Major de Mirambell	Activitat esporàdica	<i>Confidencial</i>	Sector 3	<i>Confidencial</i>	356.427	4.647.670	EV-AE -111
Bassella Race	Activitat esporàdica	<i>Confidencial</i>	Sector 3	<i>Confidencial</i>	358.705	4.651.839	EV-AE -112

3.2.2.6 Elements vulnerables per emergències per pandèmies

VULNERABILITAT MUNICIPAL							
Element vulnerable	Ús actual	Ocupació /població	Sector afectació	Contacte	Coordenades UTM		Codi mapa
					X	Y	
Nucli Bassella	Urbanització o nucli aïllat	<i>Confidencial</i>	Sector 3	<i>Confidencial</i>	358.777	4.651.861	EV-URB - 1

VULNERABILITAT MUNICIPAL							
Element vulnerable	Ús actual	Ocupació /població	Sector afectació	Contacte	Coordenades UTM		Codi mapa
					X	Y	
Nucli Aguilar	Urbanització o nucli aïllat	<i>Confidencial</i>	Sector 2	<i>Confidencial</i>	357.786	4.653.519	EV-URB - 2
Nucli Ogern	Urbanització o nucli aïllat	<i>Confidencial</i>	Sector 1	<i>Confidencial</i>	362.497	4.653.749	EV-URB - 3
Disseminat la Clua	Urbanització o nucli aïllat	<i>Confidencial</i>	Sector 3	<i>Confidencial</i>	357.430	4.650.183	EV-URB - 4
Disseminat Guardiola	Urbanització o nucli aïllat	<i>Confidencial</i>	Sector 3	<i>Confidencial</i>	357.110	4.646.814	EV-URB - 5
Disseminat Mirambell	Urbanització o nucli aïllat	<i>Confidencial</i>	Sector 3	<i>Confidencial</i>	356.285	4.647.669	EV-URB - 6
Disseminat Altès	Urbanització o nucli aïllat	<i>Confidencial</i>	Sector 3	<i>Confidencial</i>	360.854	4.653.245	EV-URB - 7
Casa Consistorial	Ajuntament	<i>Confidencial</i>	Sector 1	<i>Confidencial</i>	362.570	4.653.834	EV-AJ -8
Càmping Ribera Salada	Allotjament	<i>Confidencial</i>	Sector 3	<i>Confidencial</i>	358.766	4.651.866	EV-H - 9
Local social Aguilar	Cultural	<i>Confidencial</i>	Sector 2	<i>Confidencial</i>	358.086	4.654.741	EV-CU -10
Local social Mirambell	Cultural	<i>Confidencial</i>	Sector 3	<i>Confidencial</i>	356.121	4.647.806	EV-CU -11
Local Social Ogern	Cultural	<i>Confidencial</i>	Sector 1	<i>Confidencial</i>	362.596	4.653.863	EV-CU -12
SIP Outdoor activities	Esportiu	<i>Confidencial</i>	Sector 1	<i>Confidencial</i>	358.166	4.652.576	EV-ESP - 13
Àrea de Bassella (i museu de la moto)	Esportiu	<i>Confidencial</i>	Sector 1	<i>Confidencial</i>	362.826	4.653.761	EV-ESP - 14
Santa Margarida / Magdalena	Religiós	<i>Confidencial</i>	Sector 3	<i>Confidencial</i>	363.756	4.651.546	EV-REL - 97

VULNERABILITAT MUNICIPAL							
Element vulnerable	Ús actual	Ocupació / població	Sector afectació	Contacte	Coordenades UTM		Codi mapa
					X	Y	
Església de Bassella (Santa Maria)	Religiós	<i>Confidencial</i>	Sector 1	<i>Confidencial</i>	358.681	4.652.866	EV-REL - 98
Església de Castellnou (Sant Simó de Castellnou)	Religiós	<i>Confidencial</i>	Sector 3	<i>Confidencial</i>	358.111	4.650.676	EV-REL - 99
Església d'Aguilar (Sant Serni)	Religiós	<i>Confidencial</i>	Sector 2	<i>Confidencial</i>	358.106	4.654.767	EV-REL - 100
Sant Cerni de la Salsa	Religiós	<i>Confidencial</i>	Sector 1	<i>Confidencial</i>	362.876	4.654.996	EV-REL - 101
Restaurant Mirambell	Servei	<i>Confidencial</i>	Sector 3	<i>Confidencial</i>	356.701	4.647.471	EV-SER - 102
Consultori Ogern	Sanitari	<i>Confidencial</i>	Sector 1	<i>Confidencial</i>	362.597	4.653.889	EV-SAN - 103
Platja fluvial d'Ogern	Activitat esporàdica	<i>Confidencial</i>	Sector 3	<i>Confidencial</i>	362.315	4.653.568	EV-AE -104
Festa Major Ogern	Activitat esporàdica	<i>Confidencial</i>	Sector 1	<i>Confidencial</i>	362.552	4.653.815	EV-AE -105
Pessebre vivent d'Ogern	Activitat esporàdica	<i>Confidencial</i>	Sector 1	<i>Confidencial</i>	362.648	4.653.745	EV-AE -106
Festa Major de Bassella	Activitat esporàdica	<i>Confidencial</i>	Sector 3	<i>Confidencial</i>	358.790	4.651.828	EV-AE -107
Festa Major Aguilar	Activitat esporàdica	<i>Confidencial</i>	Sector 2	<i>Confidencial</i>	358.096	4.654.798	EV-AE -108
Festa Major d'Altès	Activitat esporàdica	<i>Confidencial</i>	Sector 3	<i>Confidencial</i>	360.938	4.653.282	EV-AE -109
Festa major de la Clua	Activitat esporàdica	<i>Confidencial</i>	Sector 3	<i>Confidencial</i>	357.398	4.650.120	EV-AE -110
Festa Major de Mirambell	Activitat esporàdica	<i>Confidencial</i>	Sector 3	<i>Confidencial</i>	356.427	4.647.670	EV-AE -111
Bassella Race	Activitat esporàdica	<i>Confidencial</i>	Sector 3	<i>Confidencial</i>	358.705	4.651.839	EV-AE -112

3.2.3 RISC ESPECÍFIC

No es contemplen riscos específics al terme municipal de Bassella.

4 DOCUMENT 4. PROCEDIMENTS OPERATIUS PER RISC

4.1 PROCEDIMENT OPERATIU

4.1.1 CRITERIS D'ACTIVACIÓ. NIVELLS

» PRE-ALERTA:

La pre-alerta es produeix, en general quan:

- És previsible un fenomen que pot produir situacions de risc per la població a mig termini.
- També es pot produir en maniobres en determinades instal·lacions (per exemple les derivades de control de preses que generen cabals propers a produir inundacions).

La pre-alerta no implica l'activació del Pla.

» ALERTA:

El Pla s'activa en *fase d'alerta*, en general quan:

- * S'informa de l'activació d'un Pla Especial de la Generalitat en fase d'alerta per afectació a la zona on es troba el municipi.
- * Quan hi ha paràmetres objectius que fan preveure una situació d'emergència important a la població a curt termini.
- * Davant de emergències per riscos naturals que no afectin ni puguin afectar a persones, béns i vies de comunicació.
- * En emergències en determinades instal·lacions o infraestructures que no puguin produir danys a l'exterior però que puguin produir alarma en la població.

» EMERGÈNCIA:

El Pla s'activa en *fase d'emergència*, en general davant de les situacions següents:

- * S'informa de l'activació en fase d'emergència d'un Pla Especial de la Generalitat en fase d'emergència per afectació a la zona on es troba el municipi.
- * Davant d'emergències que puguin comportar, per la seva evolució, un greu risc per al municipi o danys a la població.

A l'Annex 1 es detallen criteris concrets per riscos concrets.

4.1.2 TASQUES PREVENTIVES I OPERATIVES ASSOCIADES A CADASCUN DELS NIVELLS

Actuacions generals

En època de risc, s'han de fer les següents accions preventives:

- Informar i donar consells de prevenció i autoprotecció destinats a la població. La informació a proporcionar a la població la podeu trobat a la següent pàgina web: [enllaç](#).
- Planificació de la seguretat i intervenció de persones.
- Seguiment de la situació de risc.

En general, en situació de pre-alerta, s'han de fer les actuacions següents:

Per a emergències on sigui possible una previsió, abans d'activar el Pla d'actuació municipal en alerta o en emergència, el municipi pot començar a fer tota una sèrie d'actuacions preventives per minimitzar les possibles conseqüències dels fenòmens previstos. Davant d'un avís preventiu de pre-alerta, s'han de fer les actuacions següents:

- Un seguiment de la situació (en funció al tipus d'emergència i a la probabilitat de la materialització del fenomen, aquest seguiment pot ser de tipus "intern" i per tant no sempre es contempla la informació a la població).
- Els grups actuants i entitats afectades procediran a fer les actuacions previstes en els seus plans d'actuació, entre d'altres: vigilància i control de zones de risc, mesures per la reducció del risc, preparació per a una possible evolució de l'emergència a l'indars superiors (alerta o emergència).
- Una transmissió de la informació sobre qualsevol anomalia detectada que pugui ser significativa. Concretament, s'informa als membres del Comitè Municipal d'Emergència, als centres de coordinació i als grups locals actuants, si s'escau, d'acord amb els procediments establerts.
- Una possible convocatòria del consell assessor municipal, si es considera necessari.
- Comunicar al Centre de Coordinació Operativa de Catalunya (CECAT) (Tel. 977 297 600/ 935 517 285) que el Pla de Protecció Civil municipal es troba en situació de pre-alerta.
- Davant de la previsió del risc, el Centre Receptor d'Alarmes trametrà els corresponents avisos preventius segons els procediments establerts.

Procediments d'activació. Interfase amb plans superiors

» Detecció i notificació d'emergència:

Els avisos d'emergència associats a un pla especial de la Generalitat que rebi l'Ajuntament han de comunicar-se immediatament a:

- Telèfon únic d'emergències de Catalunya (112)
- Centre de Coordinació Operativa de Catalunya (CECAT) (Tel. 977 297 600/ 935 517 285)

» **Procediments d'activació**

El CECAT ha d'informar el Centre Receptor d'Alarmes local (CRA) dels municipis afectats o potencialment afectats per l'emergència, i per a determinats riscos li enviarà informació de referència com el mapa de risc. El CRA s'encarrega de comunicar-ho a l'alcalde.

En funció dels nivells i criteris que estableix el punt 3, l'alcalde activarà el Pla de protecció civil municipal, mitjançant el procediment establert, directament o a proposta de CECAT, o bé per indicació del director del Pla Especial de la Generalitat.

La interfase entre el Pla de protecció civil municipal i el Pla Especial de la Generalitat queda definida a partir de:

Els avisos que el CECAT fa al municipi. El CECAT enviarà un correu electrònic o una trucada informant que el Pla Especial de la Generalitat es troba activat.

La dependència de les funcions del responsable de l'emergència i del Comitè de Direcció tal com estan plantejades quan es produeix l'activació del Pla Especial de la Generalitat. Coordinació amb el director del Pla Especial de la Generalitat.

La configuració dels grups actuants locals establerts, adaptada a l'activació del Pla Especial de la Generalitat, fet que implica la integració dels grups d'actuació locals en els grups actuants del Pla Especial de la Generalitat i la coordinació amb la resta del grup.

La fase d'activació del Pla depèn de la corresponent fase del Pla Especial de la Generalitat i de la ubicació l'emergència respecte el municipi i l'impacte que la situació hi pugui tenir.

En general, en produir-se l'activació del Pla, s'ha de procedir a:

- La constitució del Comitè d'Emergències.
- L'avís d'activació als caps dels grups locals. Normalment s'ha de fer a través d'una trucada.
- La constitució dels grups actuants locals.
- La constitució del CECOPAL.
- La informació a la població sobre l'activació del Pla de protecció civil municipal i de les mesures de protecció a seguir d'acord amb les indicacions del director del Pla Especial de la Generalitat.
- En cas de ser constituït el CCA, l'establiment d'un contacte permanent.

- La mobilització de mitjans i recursos assignats al Pla.
- L'activació dels plans d'autoprotecció de la zona afectada.
- Una vegada activat el Pla i constituït el Consell Assessor, el CECOPAL i els grups locals, el director del Pla de protecció civil municipal ha de mantenir contacte permanent amb el director del Pla Especial de la Generalitat, amb el CCA i amb els responsables dels PAU corresponents.

En general, aquestes accions es concreten en cas d'alerta o emergència de la forma següent:

- * Activació en alerta: suposa l'avís al Consell Assessor de l'Emergència. A criteri de l'alcalde o el director del Pla Especial de la Generalitat, es pot mobilitzar el Grup Local d'Intervenció.
- * Activació en emergència: suposa la convocatòria del Consell Assessor de l'Emergència al CECOPAL i la mobilització dels grups actuants establerts en el Pla.

A continuació, es fa un recull de les actuacions principals a realitzar en cada cas, en funció del tipus de risc:

TASQUES PREVENTIVES I OPERATIVES ASSOCIADES AL RISC BÀSIC / TERRITORIAL	
FASE	TASQUES
PREALERTA	<ul style="list-style-type: none"> ➤ Seguiment de la situació: <ul style="list-style-type: none"> ▪ Comunicats del CECAT ▪ Informació meteorològica: enllaç ▪ Estat de la xarxa viària: enllaç ▪ Responsable de l'activitat (en cas de risc per concentració de persones). ➤ Connectar i tenir a mà l'emissora de la Xarxa Rescat.
ALERTA	<ul style="list-style-type: none"> ➤ Activar el Pla bàsic d'emergències municipal (PBEM) i comunicar-ho al CECAT. ➤ Trucar al 112 si es necessita ajuda externa (bombers, mossos d'esquadra o SEM). ➤ Constituir el Comitè d'emergències municipal (veure ordre de trucades a la fitxa del CRA) i habilitar el CECOPAL. Activar els grups locals d'actuació que s'escaigui.
EMERGÈNCIA 1	
EMERGÈNCIA 2	<ul style="list-style-type: none"> ➤ Connectar i tenir a mà l'emissora de la Xarxa Rescat. ➤ Fer seguiment de la situació (fonts del punt anterior) i mantenir comunicació amb el CECAT. ➤ Avís als elements vulnerables i demanar si tenen necessitats especials.

	<ul style="list-style-type: none"> ➤ Controlar el trànsit i l'accés a les zones afectades per l'emergència. ➤ Obrir i habilitar els centres d'acollida i fer l'acolliment de la població afectada, si escau. ➤ Col·laborar en les evacuacions, si escau. ➤ Habilitar punts d'informació a la població. ➤ Registre i organització dels voluntaris ocasionals. ➤ Comunicar canvis de fase d'activació del Pla bàsic d'emergències municipal al CECAT i als integrants del Comitè d'emergències municipal.
<p style="text-align: center;">EMERGÈNCIES PER OZÓ TROPOSFÈRIC</p>	<p>Mesures de precaució recomanades:</p> <ul style="list-style-type: none"> ➤ Nivell d'informació: <ul style="list-style-type: none"> ▪ Desplaçaments <ul style="list-style-type: none"> ○ Població vulnerable: No modificar els desplaçaments habituals ○ Població general: No modificar els desplaçaments habituals ▪ Activitats de lleure <ul style="list-style-type: none"> ○ Població vulnerable: Reduir l'exercici físic intens, especialment a l'exterior, durant el període de superació del llindar d'informació d'ozó en la zona afectada. ○ Població general: No modificar les activitats habituals ➤ Nivell d'alerta: <ul style="list-style-type: none"> ▪ Desplaçaments <ul style="list-style-type: none"> ○ Població vulnerable: No modificar els desplaçaments habituals necessaris ○ Població general: No modificar els desplaçaments habituals ▪ Activitats de lleure <ul style="list-style-type: none"> ○ Població vulnerable: Reduir l'exercici físic intens, especialment a l'exterior, durant el període de superació del llindar d'informació d'ozó en la zona afectada. ○ Població general: Reduir l'exercici físic intens, especialment a l'exterior, durant el període de superació del llindar d'informació d'ozó en la zona afectada.

<p style="text-align: center;">TASQUES PREVENTIVES I OPERATIVES ASSOCIADES AL RISC D'INCENDI FORESTAL (INFOCAT)</p>	
<p>PREALERTA</p>	<ul style="list-style-type: none"> ➤ Seguiment de la informació:

TASQUES PREVENTIVES I OPERATIVES ASSOCIADES AL RISC D'INCENDI FORESTAL (INFOCAT)	
	<ul style="list-style-type: none"> ▪ Comunicats del CECAT ▪ Mapa de predicció de perill d'incendi forestal: enllaç ▪ Mapa del Pla Alfa: enllaç ▪ Informació meteorològica: enllaç ▪ Estat de la xarxa viària: enllaç ➤ Connectar i tenir a mà l'emissora de la Xarxa Rescat. ➤ Comunicar canvis de fase d'activació del Pla d'actuació municipal al CECAT i als integrants del Comitè d'emergències municipal. ➤ Informar i alertar la població del municipi sobre el risc d'incendi forestal, així com de les mesures d'autoprotecció adequades. ➤ Vigilància de les següents zones d'especial risc: <ul style="list-style-type: none"> ▪ Masies i cases aïllades ▪ Explotacions ramaderes aïllades ▪ Equipaments amb presència de persones vulnerables (gent gran, infants, etc.) ➤ Dur a terme accions orientades a comprovar la disponibilitat de mitjans i recursos. ➤ Suspensió preventiva d'activitats al medi natural en cas d'afectació pel nivell 4 del Pla Alfa (acampada, ruta esportiva, colònies, campus esportius, casals, etc.).
ALERTA EMERGÈNCIA 1 EMERGÈNCIA 2	<ul style="list-style-type: none"> ➤ Activar el Pla d'actuació municipal per incendis forestals i comunicar-ho al CECAT. ➤ Trucar al 112 si es detecta un incendi. ➤ Constituir el Comitè d'emergències municipal (veure ordre de trucades a la fitxa del CRA) i habilitar el CECOPAL. Activar els grups locals d'actuació. ➤ Connectar i tenir a mà l'emissora de la Xarxa Rescat. ➤ Fer seguiment de la situació (fonts del punt anterior) i mantenir comunicació amb el CECAT. ➤ Informar i alertar la població del municipi sobre l'estat i l'evolució de l'emergència, així com de les mesures d'autoprotecció adequades ➤ Controlar el trànsit i l'accés a les zones afectades per l'incendi. ➤ Desallotjar la zona de la Platja d'Ogern per facilitar les taques de captació d'aigua amb helicòpter, en cas de necessitat.

TASQUES PREVENTIVES I OPERATIVES ASSOCIADES AL RISC D'INCENDI FORESTAL (INFOCAT)	
	<ul style="list-style-type: none"> ➤ Restricció d'accessos (a peu o en vehicle) al medi natural, en espais de caràcter forestal en cas d'afectació pel nivell 4 del Pla Alfa. ➤ Restricció de la mobilitat ciutadana interurbana quan sigui necessari reduir la presència de vehicles per facilitar desplaçaments i actuacions dels operatius que actuïn a l'incendi ➤ Avís als elements vulnerables, transmetre la mesura d'autoprotecció que estableixi bombers i demanar si tenen necessitats especials. ➤ Informar i alertar la població del municipi sobre l'estat i l'evolució de l'emergència, així com de les mesures d'autoprotecció adequades. ➤ Detectar necessitats de la població afectada per l'emergència (allotjament, provisió d'aliments, necessitats d'atenció social, etc.), en especial de les persones vulnerables i/o amb discapacitat. ➤ Obrir i habilitar els centres d'acollida i fer l'acolliment de la població afectada, si escau. ➤ Col·laborar en les evacuacions, si escau. ➤ Habilitar punts d'informació a la població. ➤ Preparar l'avituellament dels grups locals que treballin en l'incendi. ➤ Organitzar la recepció dels voluntaris ocasionals, fer un registre dels voluntaris ocasionals i gestionar l'actuació dels voluntaris municipals. ➤ Registre i organització dels voluntaris ocasionals ➤ Comunicar canvis de fase d'activació del Pla d'actuació municipal al CECAT i als integrants del Comitè d'emergències municipal. ➤ Preveure aspectes relacionats amb la fi de l'emergència i l'estadi de recuperació, l'acompanyament a les persones, la identificació i avaluació dels danys (enregistrament documental, provisió de vies de finançament i compensació, etc.).

TASQUES PREVENTIVES I OPERATIVES ASSOCIADES AL RISC D'INUNDACIONS (INUNCAT)	
PREALERTA	<ul style="list-style-type: none"> ➤ Seguiment de la informació: <ul style="list-style-type: none"> ▪ Comunicats del CECAT ▪ Informació meteorològica: enllaç ▪ Estacions d'aforament: enllaç o enllaç ▪ Estat de la xarxa viària: enllaç ➤ Connectar i tenir a mà l'emissora de la Xarxa Rescat.

TASQUES PREVENTIVES I OPERATIVES ASSOCIADES AL RISC D'INUNDACIONS (INUNCAT)	
	<ul style="list-style-type: none"> ➤ Vigilància de les següents zones d'especial risc o punts d'aforament: <ul style="list-style-type: none"> ▪ Vigilar l'escullera de protecció d'Ogern ▪ Vigilar els badens d'accés al Riu en punts determinats ▪ Vigilar els ponts que hi ha a Ogern ➤ Les següents actuacions concretes en els següents punts d'actuació prioritària: <ul style="list-style-type: none"> ▪ PAP-13: Càmping la Ribera Salada ▪ PAP-14: Accés a Altés ▪ PAP-15: Carretera vella de Lleida a Puigcerdà ➤ Les següents actuacions concretes en els següents punts conflictius:. <ul style="list-style-type: none"> ▪ PC-9: Limitació o prohibició d'accés al sector pont d'accés a Altés (Molí) – Ribera Salada ▪ PC-10: Limitació o prohibició d'accés a carretera vella de Lleida a Puigcerdà – Ribera Salada ▪ PC-11: Limitació o prohibició d'accés a gual – Ribera Salada ▪ PC-12: Limitació o prohibició d'accés a gual – El Baell ➤ Avisar aquelles persones que facin activitats al Pantà de Rialb. En concret: <ul style="list-style-type: none"> ▪ Piragüisme ▪ Senderisme ▪ Pesca recreativa
ALERTA EMERGÈNCIA	<ul style="list-style-type: none"> ➤ Activar el Pla d'actuació municipal per inundacions i comunicar-ho al CECAT. ➤ Trucar al 112 si es necessita ajuda externa (bombers, mossos d'esquadra o SEM). ➤ Constituir el Comitè d'emergències municipal (veure ordre de trucades a la fitxa del CRA) i habilitar el CECOPAL. Activar els grups locals d'actuació. ➤ Connectar i tenir a mà l'emissora de la Xarxa Rescat. ➤ Fer seguiment de la situació (fonts del punt anterior), seguir la vigilància i mantenir comunicació amb el CECAT. ➤ Executar el protocol en zones on calgui aplicar mesures de protecció a la població. ➤ Les següents actuacions concretes en els següents punts d'actuació prioritària (PAP)¹: <ul style="list-style-type: none"> ▪ PAP-13: Càmping la Ribera Salada

TASQUES PREVENTIVES I OPERATIVES ASSOCIADES AL RISC D'INUNDACIONS (INUNCAT)	
	<ul style="list-style-type: none"> ▪ PAP-14: Accés a Altés ▪ PAP-15: Carretera vella de Lleida a Puigcerdà ➤ Les següents actuacions concretes en els següents punts conflictius: <ul style="list-style-type: none"> ▪ PC-9: Limitació o prohibició d'accés al sector pont d'accés a Altés (Molí) – Ribera Salada ▪ PC-10: Limitació o prohibició d'accés a carretera vella de Lleida a Puigcerdà – Ribera Salada ▪ PC-11: Limitació o prohibició d'accés a gual – Ribera Salada ▪ PC-12: Limitació o prohibició d'accés a gual – El Baell ➤ Senyalitzar, tallar o controlar les següents vies de la xarxa viària: <ul style="list-style-type: none"> ▪ C-14 ▪ C-26 ➤ Tancar els següents espais públics: <ul style="list-style-type: none"> ▪ No es preveu ➤ Suspendre els esdeveniments públics a l'aire lliure que puguin tenir risc per tempestes elèctriques o caiguda de branques o arbres. ➤ Suspendre activitats esportives i recreatives al riu i pantà i controlar-ne l'accés. ➤ Avís als elements vulnerables i demanar si tenen necessitats especials. ➤ Fer vigilància i neteja de la xarxa viària local (treure fang i arbres trencats). ➤ Obrir i habilitar els centres d'acollida i fer l'acolliment de la població afectada, si escau. ➤ Col·laborar en les evacuacions que siguin necessàries. ➤ Registre i organització dels voluntaris ocasionals. ➤ Comunicar canvis de fase d'activació del Pla d'actuació municipal al CECAT i als integrants del Comitè d'emergències municipal.

Es recorda que cal [validar els PAP al Mapa de Protecció Civil de Catalunya](#), tot indicant el nivell de risc i introduint les actuacions de prevenció i preparació que s'han d'executar en cada un en cas de previsió de risc d'inundacions (per exemple, tancaments, senyalització, avís...).

Protocol en zones inundables on calgui aplicar mesures de protecció a la població (per sectors de risc):

Aquí cal desenvolupar breument el protocol. En cas que s'hagin identificat **elements vulnerables dins de zona de flux preferent**, caldrà desenvolupar un protocol per aplicar mesures de protecció a la població dins de cada sector de risc identificat. Aquestes mesures es poden incloure a la taula anterior, o bé constar a part.

- Què cal fer? Avisar la població afectada, senyalització, controlar els accessos i confinar o evacuar preventivament la població dins d'aquestes zones. L'evacuació es recomana quan el temps de resposta sigui inferior a 2h i, a més, els calats² i els edificis no permetin el confinament en zones altes. En cas de confinament o evacuacions cal avisar al CECAT de les actuacions que s'executaran.
- Quan? quan es prevegi que la inundació pot tenir conseqüència greus, atenent a les prediccions i/o observacions, tant meteorològiques com hidrològiques (per exemple, en cas d'emetre's un SMP d'intensitat o d'acumulació imminent que afecti al municipi i que comporti l'activació del pla INUNCAT a la zona del municipi o bé quan es detectin pluges que puguin produir danys greus o quan la situació hidrològica faci preveure danys greus de manera imminent, o bé quan l'organisme de conca corresponent avisi del perill imminent, etc.). En tot cas, cal que el municipi especifiqui els criteris concrets" i els relacioni amb les fases del pla. En cas de disposar d'un Sistema d'Avís Primerenc per Inundacions (SAPI), el protocol s'executarà quan se superin els llindars establerts, cosa que es pot aplicar en combinació amb d'altres consideracions.

Aquests llindars estaran vinculats a les fases i criteris següents:

PRE-ALERTA: implicaria el seguiment acurat de la situació.

ALERTA: implicaria l'avís a la població i els establiments afectats, així com el control d'accessos i la senyalització.

EMERGÈNCIA: implicaria l'execució de l'evacuació i/o el confinament.

En tot cas, cal que es defineixin els llindars i les accions concretes. Els llindars poden ser validats amb l'organisme de conca i amb protecció civil.

Cada una d'aquestes zones constitueix un sector de risc d'inundacions.

Les actuacions en casa fase han de ser específiques de cada sector de risc i incloure els PAP.

- Qui? Cal especificar les mesures idònies per cada un dels elements vulnerables afectats en cada sector i identificats al Document 3.

Com? En cas d'haver de planificar evacuacions, per a cada sector de risc caldria determinar la ruta d'evacuació fins a punt de confinament segur, sense haver de travessar cap zona inundable. Cal establir la manera d'avisar la població afectada, qui dirigirà l'evacuació, etc. En cas de confinament també cal establir com i qui avisarà els afectats per a cada sector de risc. També cal establir qui i com farà el control d'accessos i la senyalització.

² S'estima que es pot produir danys a les persones en edificacions a partir de calats de 1.2m. En aquest cas caldria tenir en compte els calats del T100. Si el calat per al T100 és igual o superior a 1.2m, la mesura recomanada seria l'evacuació. Si el calat per al T100 és inferior a 1.2m la mesura recomanada seria el confinament en plantes superiors si existeixen.

TASQUES PREVENTIVES I OPERATIVES ASSOCIADES AL RISC DE NEVADES (NEUCAT)	
PREALERTA	<ul style="list-style-type: none"> ➤ Seguiment de la informació: <ul style="list-style-type: none"> ▪ Comunicats del CECAT ▪ Informació meteorològica: enllaç ▪ Estat de la xarxa viària: enllaç ➤ Connectar i tenir a mà l'emissora de la Xarxa Rescat. ➤ Fer seguiment de la situació nivometeorològica als punts següents: <ul style="list-style-type: none"> ▪ Tots els nuclis urbans ➤ Comprovar la disponibilitat de fundents als magatzems: <ul style="list-style-type: none"> ▪ Magatzem municipal ➤ Comprar més fundents, si és necessari a: <ul style="list-style-type: none"> ▪ Iberpotash – Sallent (938 372 812) ▪ Iberpotash – Súria (938 682 803) ➤ Distribuir fundents als següents punts i rutes: <ul style="list-style-type: none"> ▪ <u>Punts de distribució de fundents:</u> <ul style="list-style-type: none"> ▪ Carrers principals dels diferents nuclis i dels accessos als habitatges aïllats. ▪ <u>Rutes de distribució de fundents:</u> <ul style="list-style-type: none"> ▪ R1: Ogern i rodalies. Unes 5 hores tota la ruta. Recursos privats (Excavacions Fontanet). Quan acaba ajuda a la resta. ▪ R2: Altès, Bassella, Castellnou, Aguilar i la Clua. Unes 8 hores tota la ruta. Recursos privats (Tinent d'Alcalde. Tractor privat i pala ADF). ▪ R3: Mirambell i Guardiola. Unes 2 hores tota la ruta. Recursos privats (Alcalde de Tiurana) ➤ Posar fundents a disposició de la població en els següents punts: <ul style="list-style-type: none"> ▪ Big Bag a l'entrada d'Ogern ▪ Big Bag a l'entrada de Bassella ▪ Big Bag a l'entrada del Poble Vell d'Aguilar ▪ Big Bag a l'entrada de Mirambell ▪ Big Bag a l'entrada de la Clua ▪ Big Bag a l'entrada de Guardiola ➤ Senyalitzar els següents punts conflictius per risc de glaçades: <ul style="list-style-type: none"> ▪ Carrers amb pendent dels diferents nuclis urbans ➤ Habilitar zones d'aparcaments de vehicles a: <ul style="list-style-type: none"> ▪ Zona de la benzinera ▪ Plaça municipal de cada nucli urbà
ALERTA	<ul style="list-style-type: none"> ➤ Activar el Pla d'actuació municipal per nevades i comunicar-ho al CECAT.

TASQUES PREVENTIVES I OPERATIVES ASSOCIADES AL RISC DE NEVADES (NEUCAT)	
EMERGÈNCIA	<ul style="list-style-type: none"> ➤ Trucar al 112 si es necessita ajuda externa (bombers, mossos d'esquadra o SEM). ➤ Constituir el Comitè d'emergències municipal (veure ordre de trucades a la fitxa del CRA) i habilitar el CECOPAL. Activar els grups locals d'actuació. ➤ Connectar i tenir a mà l'emissora de la Xarxa Rescat. ➤ Fer seguiment de la situació (font del punt anterior), vigilància dels gruixos de neu i mantenir comunicació amb el CECAT. ➤ Neteja i distribució de fundents si escau, als següents punts i rutes: <ul style="list-style-type: none"> ▪ <u>Punts de distribució de fundents:</u> ▪ Carrers principals dels diferents nuclis i dels accessos als habitatges aïllats. ▪ <u>Rutes de distribució de fundents:</u> ▪ R1: Ogern i rodalies. Unes 5 hores tota la ruta. Recursos privats (Excavacions Fontanet). Quan acaba ajuda a la resta. ▪ R2: Altès, Bassella, Castellnou, Aguilar i la Clua. Unes 8 hores tota la ruta. Recursos privats (Tinent d'Alcalde. Tractor privat i pala ADF). ▪ R3: Mirambell i Guardiola. Unes 2 hores tota la ruta. Recursos privats (Alcalde de Tiurana) ➤ Senyalitzar, tallar o controlar les següents vies de la xarxa viària: <ul style="list-style-type: none"> ▪ C-14 i C-26 ➤ Suspendre esdeveniments públics, activitats esportives i recreatives a l'aire lliure. ➤ Avís als elements vulnerables i demanar si tenen necessitats especials. ➤ Demanar la col·laboració de la població pel que fa a la neteja de les voreres i terrats. ➤ Obrir i habilitar els centres d'acollida i fer l'acolliment de la població afectada, si escau. ➤ Col·laborar en les evacuacions que siguin necessàries. ➤ Registre i organització dels voluntaris ocasionals. ➤ Comunicar canvis de fase d'activació del Pla d'actuació municipal al CECAT i als integrants del Comitè d'emergències municipal.

TASQUES PREVENTIVES I OPERATIVES ASSOCIADES AL RISC SÍSMIC (SISMICAT)	
PREALERTA	<ul style="list-style-type: none"> ➤ Seguiment de la informació: <ul style="list-style-type: none"> ▪ Comunicats del CECAT ▪ Institut Cartogràfic i Geològic de Catalunya: enllaç ▪ Estat de la xarxa viària: enllaç ➤ Connectar i tenir a mà l'emissora de la Xarxa Rescat.
ALERTA EMERGÈNCIA	<ul style="list-style-type: none"> ➤ Activar el Pla d'actuació municipal per sismes i comunicar-ho al CECAT. ➤ Trucar al 112 si es necessita ajuda externa (bombers, mossos d'esquadra o SEM). ➤ Constituir el Comitè d'emergències municipal (veure ordre de trucades a la fitxa del CRA) i habilitar el CECOPAL. Activar els grups locals d'actuació. ➤ Connectar i tenir a mà l'emissora de la Xarxa Rescat. ➤ Fer seguiment de la situació i mantenir comunicació amb el CECAT. ➤ Avís als elements vulnerables i demanar si tenen necessitats especials. ➤ Controlar el trànsit i l'accés a les zones afectades. ➤ Inspecció dels edificis de major risc del municipi per detectar possibles danys: <ul style="list-style-type: none"> ▪ Equipaments públics: veure llistat d'elements vulnerables ▪ Edificis de més de 5 plantes: veure llistat d'elements vulnerables ▪ Edificis més antics: veure llistat d'elements vulnerables ▪ Elements singulars: veure llistat d'elements vulnerables ➤ Suspendre esdeveniments públics i altres activitats, si escau. ➤ Obrir i habilitar els centres d'acollida i fer l'acolliment de la població afectada, si escau. ➤ Col·laborar en les evacuacions que siguin necessàries. ➤ Registre i organització dels voluntaris ocasionals ➤ Comunicar canvis de fase d'activació del Pla d'actuació municipal al CECAT i als integrants del Comitè d'emergències municipal.

TASQUES PREVENTIVES I OPERATIVES ASSOCIADES AL RISC DE VENTADES (VENTCAT)	
PREALERTA	<ul style="list-style-type: none"> ➤ Seguiment de la situació: <ul style="list-style-type: none"> ▪ Comunicats del CECAT ▪ Informació meteorològica: enllaç ▪ Estat de la xarxa viària: enllaç

TASQUES PREVENTIVES I OPERATIVES ASSOCIADES AL RISC DE VENTADES (VENTCAT)	
	<ul style="list-style-type: none"> ➤ Connectar i tenir a mà l'emissora de la Xarxa Rescat. ➤ Vigilància de les següents zones d'especial risc: <ul style="list-style-type: none"> ▪ Cementiri ▪ Esglésies i ermites ▪ Càmping
ALERTA EMERGÈNCIA	<ul style="list-style-type: none"> ➤ Activar el Pla d'actuació municipal per risc de vent i comunicar-ho al CECAT. ➤ Trucar al 112 si es necessita ajuda externa (bombers, mossos d'esquadra o SEM). ➤ Constituir el Comitè d'emergències municipal (veure ordre de trucades a la fitxa del CRA) i habilitar el CECOPAL. Activar els grups locals d'actuació que s'escaigui. ➤ Connectar i tenir a mà l'emissora de la Xarxa Rescat. ➤ Fer seguiment de la situació (fonts del punt anterior) i mantenir comunicació amb el CECAT. ➤ Senyalitzar, tallar o controlar les següents vies de la xarxa viària: <ul style="list-style-type: none"> ▪ Vigilància de la carretera C-14 i C-26. ➤ Fer vigilància i neteja de la xarxa viària local i passos de vianants (arbres trencats, mobiliari urbà, runes, etc.). ➤ Habilitar zones d'aparcaments de vehicles a: <ul style="list-style-type: none"> ▪ Zona de la benzinera ▪ Places municipals de cada nucli urbà ➤ Tancar els següents espais públics: <ul style="list-style-type: none"> ▪ Cementiri ▪ Esglésies i ermites ▪ Càmping ➤ Suspendre esdeveniments i activitats esportives i recreatives a l'aire lliure que puguin tenir risc per tempestes elèctriques o caiguda de branques o arbres. ➤ Avís als elements vulnerables, comunicant les mesures d'autoprotecció que s'estableixin des de la direcció del Pla, en cas de dubte, recomanar el confinament, i demanar si tenen necessitats especials. ➤ Fer l'avituallament dels elements vulnerables amb concentració de persones que no siguin autosuficients si el confinament és llarg.

TASQUES PREVENTIVES I OPERATIVES ASSOCIADES AL RISC DE VENTADES (VENTCAT)	
	<ul style="list-style-type: none"> ➤ Obrir i habilitar els centres d'acollida i fer l'acolliment de la població afectada, si escau. ➤ Col·laborar en les evacuacions, si escau. ➤ Registre i organització dels voluntaris ocasionals. ➤ Comunicar canvis de fase d'activació del Pla d'actuació municipal al CECAT i als integrants del Comitè d'emergències municipal.

TASQUES PREVENTIVES I OPERATIVES ASSOCIADES AL RISC PER PANDÈMIES	
PREALERTA	<ul style="list-style-type: none"> ➤ Seguiment de la situació: <ul style="list-style-type: none"> ▪ Comunicats del CECAT ▪ Informació del Departament de Salut ➤ Iniciar el seguiment dels paràmetres que permeten avaluar la perillositat de la pandèmia (p. ex., grups de població de risc, vector de transmissió, etc.) i la seva evolució (p. ex., indicadors nous) per analitzar si s'està produint impacte social o afectació als serveis essencials. ➤ Preveure les necessitats que hi pot haver en cas d'agreujament de la situació i activació del Pla en fase d'alerta, sobretot les que tenen a veure amb l'impacte en els col·lectius vulnerables i els serveis bàsics. ➤ Identificar els diferents col·lectius vulnerables i els serveis bàsics d'acord amb els paràmetres de la pandèmia. ➤ Conèixer els mitjans i recursos del municipi. ➤ Preveure si caldrà reforçar els serveis socials d'atenció a col·lectius especialment vulnerables des del punt de vista sanitari i que, a més, es trobin en una situació que els faci encara més vulnerable (gent gran que visqui sola, persones en risc d'exclusió social, etc.). ➤ Preveure procediments d'informació i alerta a la població en coordinació amb els previstos en aquest Pla, parant particular atenció als elements especialment vulnerables.
ALERTA	<ul style="list-style-type: none"> ➤ Activar el Pla d'actuació municipal per pandèmies i comunicar-ho al CECAT.
EMERGÈNCIA	<ul style="list-style-type: none"> ➤ Constituir el Comitè d'emergències municipal (veure ordre de trucades a la fitxa del CRA) i habilitar el CECOPAL. Activar els grups locals d'actuació. ➤ Detectar les situacions de vulnerabilitat que requereixin intervenció o suport, per tal de gestionar-les en funció dels mitjans i recursos del

	<p>municipi o bé transmetre la necessitat de gestionar-les a través del CECAT.</p> <ul style="list-style-type: none">➤ Detectar interrupcions de serveis bàsics o situacions que puguin conduir a interrompre aquests serveis, per tal de gestionar-les en funció dels mitjans i recursos del municipi o bé transmetre la necessitat de gestionar-les a través del CECAT.➤ Informar el CECAT de la situació en la qual es troben els serveis essencials del municipi, incloent-hi la prestació dels subministraments bàsics.➤ Detectar la manca de disponibilitat present o a curt termini de productes bàsics i gestionar-ne la disponibilitat en funció dels mitjans i recursos del municipi o bé transmetre la necessitat de gestionar-ho a través del CECAT.➤ Informar la població en general. Dirigir i coordinar, en el terme municipal, les actuacions adreçades a informar i protegir la població, en contacte permanent amb el Comitè de Direcció del Pla especial d'emergències de la Generalitat de Catalunya.➤ Aplicar la normativa vigent i els plans sectorials corresponents en relació amb les activitats de pública concurrència (festivals, fires, esports massius, etc).➤ Determinar les instal·lacions que poden veure afectada la seva activitat a causa de la pandèmia. El municipi ha de vetllar per tal que aquestes instal·lacions disposin d'un pla d'autoprotecció (PAU) que prevegi aquests supòsits i les actuacions internes que caldria fer.➤ Facilitar la identificació d'instal·lacions que puguin actuar com a centres de vacunació o espais d'aïllament de població.➤ Catalogar els mitjans i recursos específics per a la posada en pràctica de les actuacions previstes.➤ Organitzar els voluntaris municipals.
--	--

4.1.3 AVISOS: ORGANITZACIÓ, SISTEMES I RECORREGUTS D'AVÍS

Notificació d'alerta a la població, per posar en pràctica les mesures d'autoprotecció com el confinament o l'evacuació.

Sistemes/mitjans d'avís a la població:

- Web municipal.
- Telefonía fixa i mòbil.
- Desplaçament amb vehicle municipal (avís porta a porta)
- Grup de difusió de WhatsApp

Responsabilitat: amb caràcter immediat, l'Alcalde o Alcaldessa. Quan el Pla Especial de la Generalitat està activat, aquesta responsabilitat és compartida amb el Director del Pla Especial de la Generalitat.

Direcció i coordinació de les tasques d'avís: L'Alcalde o Alcaldessa, a més del dispositiu municipal corresponent, tindrà el suport per executar aquestes tasques del Grup Local d'Ordre i Avisos i el del Pla Especial de la Generalitat.

Sistema d'avís a la població resident en els elements catalogats com a vulnerables: Al nucli urbà s'avisarà d'una emergència per trucada telefònica. D'altra banda, el mitjà d'avís per als elements vulnerables que es trobin fora del nucli urbà serà a través de trucada telefònica o desplaçament amb un vehicle municipal a l'element vulnerable en qüestió.

Si no és possible reproduir aquest so, es farà servir el missatge d'avís per allunyament o confinament que s'ha de posar al document 6.

AVISOS: ORGANITZACIÓ, SISTEMES I RECORREGUTS D'AVÍS			
	RESPONSABLE	MITJANS	DESTINATARIS
RISC 1: PROCICAT	Responsable i coordinador de l'emergència (Alcalde)	Web municipal	Tota la població. Es farà especial difusió als grups més vulnerables al risc (gent gran, nens, persones vulnerables que viuen soles...)
RISC 3: INFOCAT	Responsable i coordinador de l'emergència (Alcalde)	Web municipal Trucada telefònica. Si no és possible, avís per porta a porta.	Població i elements vulnerables de les zones més properes als terrenys forestals. En cas d'incendi proper, el recorregut es realitzarà pels carrers pròxims a les zones afectades (principalment per donar l'ordre d'allunyament o de confinament)
RISC 4: INUNCAT	Responsable i coordinador de l'emergència (Alcalde)	Web municipal Trucada telefònica. Si no és possible, avís per porta a porta.	Població i elements vulnerables de les àrees més properes a zones potencialment inundables (principalment per donar l'ordre d'allunyament).
RISC 6: NEUCAT	Responsable i coordinador de l'emergència (Alcalde)	Web municipal Trucada telefònica. Si no és possible, avís per porta a porta.	Població i elements vulnerables de les zones més aïllades, que es situïn a major cota o zones amb més pendent.
RISC 7: SISMICAT	Responsable i coordinador de l'emergència (Alcalde)	Web municipal Trucada telefònica. Si no és possible, avís per porta a porta.	Tota la població, sobretot aquella propera a edificis del centre antic
RISC 8: VENTCAT	Responsable i coordinador de l'emergència (Alcalde)	Web municipal	Instal·lacions o activitats amb concentració de persones a l'aire lliure
RISC 9: PANDÈMIES	Responsable i coordinador de l'emergència (Alcalde)	Web municipal Trucada telefònica. Si no és possible, avís per porta a porta.	Població i elements vulnerables

4.1.4 PROCEDIMENTS DE RELACIÓ I D'INTEGRACIÓ AMB ELS PLANS D'ÀMBIT SUPERIOR

El pla ha de preveure la integració i coordinació amb altres plans d'àmbit superior que es poguessin activar de forma simultània amb el pla.

Aquesta coordinació es reflecteix, bàsicament, en els següents aspectes:

Fase emergència	Responsable	Acció	Mitjà
Inici	CRA (personal ajuntament en horari laboral)	Comunicació emergència al Director del Pla i coordinador de l'emergència (Alcaldesa)	Telèfon
Inici	CRA (personal ajuntament en horari laboral o alcaldessa)	Sol·licitud d'ajuda externa, si s'escau al 112	Telèfon
Inici	Director del pla i coordinador de l'emergència (Alcaldesa)	Comunicar activació del Pla al CECAT	Telèfon, Correu electrònic o Xarxa Rescat
Durant	Director del pla i coordinador de l'emergència (Alcaldesa)	Intercanvi informació amb el CECAT	Telèfon, Correu electrònic o Xarxa Rescat
Durant	Grup Local d'Intervenció (només incendis forestals) (Regidor de Protecció Civil) Grup Local Logístic i d'Acollida (Membre de la brigada) Grup Local d'Ordre i Avisos a la població (Administratiu de l'ajuntament)	Col·laboració amb cossos d'emergència	Presencialment
Fi	Director del pla i coordinador de l'emergència (Alcaldesa)	Comunicar desactivació Pla al CECAT	Telèfon, Correu electrònic o Xarxa Rescat

4.2 MESURES DE PROTECCIÓ A LA POBLACIÓ

4.2.1 EXECUCIÓ DE L'EVACUACIÓ

L'evacuació o l'allunyament consisteixen a desplaçar els usuaris o la població afectada a altres llocs o dependències en zona segura.

Cal tenir previst els elements a desallotjar i l'habilitació de llocs d'allotjament temporal per a aquelles persones de pas o residents que no puguin arribar al seu destí o aquelles que han hagut d'abandonar els seus habitatges. També és fonamental que la població sàpiga com actuar en cas d'evacuació.

Responsabilitat de la decisió d'efectuar l'evacuació de la població: L'Alcalde o Alcaldessa. Quan el Pla Especial de la Generalitat està activat, aquesta responsabilitat recau en última instància en el Director del Pla Especial de la Generalitat.

Direcció i coordinació de les tasques d'evacuació: L'Alcalde o Alcaldessa (a més del dispositiu municipal corresponent), comptant amb el suport del Grup Local d'Ordre i Avisos i el del Pla Especial de la Generalitat per executar-les. Les tasques d'evacuació van íntimament lligades a les d'avís a la població descrites anteriorment.

Direcció i coordinació de les tasques d'acollida: L'Alcalde o Alcaldessa (a més del dispositiu municipal previst), comptant amb el Grup Local Logístic i d'Acollida.

Llocs de possible evacuació: Les zones a evacuar es definiran d'acord amb la localització i les característiques de l'emergència.

Pla Especial	Nom de l'àrea	Element vulnerable (població afectada)	Ocupació habitual	Rutes d'evacuació	Mitjans de transport necessaris	Punt d'acollida
PROCICAT	Tot el municipi	Veure punt 3.2	Veure punt 3.2	Veure plànols relacionats amb el PROCICAT	-	CA-1 CA-2 CA-3
INFOCAT	Tot el municipi	Veure punt 3.2	Veure punt 3.2	Veure plànols relacionats amb INFOCAT	-	
INUNCAT	Zones potencialment inundables	Veure punt 3.2	Veure punt 3.2	Veure plànols relacionats amb INUNCAT	-	
NEUCAT	Tot el municipi	Veure punt 3.2	Veure punt 3.2	Veure plànols relacionats amb NEUCAT	-	
SISMICAT	Tot el municipi	Veure punt 3.2	Veure punt 3.2	Veure plànols relacionats amb SISMICAT	-	
VENTCAT	Tot el municipi	Veure punt 3.2	Veure punt 3.2	Veure plànols relacionats amb VENTCAT	-	

Pla Especial	Nom de l'àrea	Element vulnerable (població afectada)	Ocupació habitual	Rutes d'evacuació	Mitjans de transport necessaris	Punt d'acollida
PANDÈMIES	Tot el municipi	Veure punt 3.2	Veure punt 3.2	Veure plànols relacionats amb PANDÈMIES	-	

Relació de mitjans de transport: vegeu al document 6 que acompanya aquest manual el Catàleg de Mitjans i Recursos on s'especifiquen els que corresponen a aquest risc. En cas de necessitar més mitjans, s'han de sol·licitar al Centre de Coordinació Operativa de Catalunya (CECAT).

Famílies que necessiten assistència en l'evacuació: Hi pot haver famílies de nuclis de població o cases aïllades o de barris perifèrics enfrontats directament amb la forest que necessitin assistència per a l'evacuació, ja sigui per la situació com per les condicions o circumstàncies de salut, etc.

4.2.2 ZONES D'ALLUNYAMENT

L'allunyament consisteix a desplaçar la població afectada a una zona segura de forma temporal.

Possibles zones d'allunyament:

RISC (PLA ESPECIAL)	LLOC D' ALLUNYAMENT	CODI MAPA	POBLACIÓ AFECTADA
PROCICAT	En cas d'emergències, punts d'acumulació de persones.	EV	Elements vulnerables (risc territorial).
INFOCAT	En funció de la zona afectada. S'allunyan els elements vulnerables al centre de la població.	EV	Elements vulnerables per sector d'incendis. Molt variable.
INUNCAT	Zones afectades pel risc: Zones potencialment inundables situades al centre del nucli urbà d'Ogern i al sud del terme municipal.	EV	Elements vulnerables (veure plànol per risc d'inundacions)
NEUCAT	Zones amb gran acumulació de neu o zones pròximes a edificis amb gran acumulació de neu en teulades, etc.	EV	Elements vulnerables (veure plànol per risc de nevades)
SISMICAT	Edificis i zones al voltant (carrers, activitats, habitatges...) afectades per un ensorrament.	EV	Elements vulnerables (veure plànol per risc de sismes)
VENTCAT	Persones que es trobin a l'aire lliure, i de caràcter especialment vulnerable: zones esportives, cementiri...etc.	EV	Persones usuàries d'espais a l'aire lliure (Elements vulnerables)

RISC (PLA ESPECIAL)	LLOC D' ALLUNYAMENT	CODI MAPA	POBLACIÓ AFECTADA
PANDÈMIES	De granges afectades, punts d'acumulació de persones (variarà en funció del tipus de pandèmies)	EV	Elements vulnerables (veure plànol per risc de pandèmies)

4.2.3 PAUTES DE CONFINAMENT

En determinades circumstàncies en què no es pugui dur a terme l'evacuació en condicions de seguretat de la població ubicada en zona de risc, el confinament als habitatges i edificis pot esdevenir la mesura de protecció més adient. Es tractaria de refugiar-se dins dels edificis, tancar totes les obertures i entrades de les edificacions (portes, persianes, porticons), en les parts superiors (inundacions), etc., en cas que l'emergència es desencadenés i afectés l'edifici.

A l'hora de valorar la conveniència o no de confinar la població i de restringir el moviment de les persones, cal tenir en compte si les edificacions a la zona d'arribada dels efectes de l'emergència poden funcionar com un refugi suficientment segur i si la previsió del perill pot empitjorar fins al punt de ser necessària l'evacuació. En aquest supòsit caldria valorar l'evacuació enfront del confinament, tenint en compte els casos que l'evacuació s'acabaria realitzant en condicions molt desfavorables i d'altíssima perillositat.

Les zones de confinament es definiran d'acord amb la localització i les característiques de l'emergència.

RISC (PLA ESPECIAL)	LLOC DE CONFINAMENT	CODI MAPA	POBLACIÓ AFECTADA
PROCICAT	Local social de Mirambell Local social d'Aguilar Local Agrupació Baixa Ribera Salada	CA-1 CA-2 CA-3	Elements vulnerables (risc territorial).
INFOCAT			Elements vulnerables per sector d'incendis. Molt variable.
INUNCAT			Elements vulnerables (veure plànol per risc d'inundacions)
NEUCAT			Elements vulnerables (veure plànol per risc de nevades)
SISMICAT			Elements vulnerables (veure plànol per risc de sismes)
VENTCAT			Elements vulnerables (veure plànol per risc de ventades)
PANDÈMIES	Habitatges de la població	-	Elements vulnerables (veure plànol per risc de pandèmies)

4.2.4 CONTROL D'ACCESSOS

L'objectiu del control d'accessos és impedir que persones i vehicles aliens a la gestió de l'emergència puguin entrar en la zona de risc. D'aquesta manera s'impedeix que aquestes persones es posin en perill i es garanteix que no destorben els grups actuant a la zona de risc. Pot ser necessari, en el seu cas, en control i l'ordenació del tràfic en les zones adjacents, amb l'objecte de facilitar l'arribada de nous recursos.

S'estableix control d'accessos als punts següents:

Pla Especial	Supòsit	Punt	Rutes alternatives
PROCICAT			En funció de la zona afectada i en funció de la situació real en aquell moment, s'hauran de determinar els controls d'accés, i en el seu cas les rutes alternatives.
INFOCAT			
INUNCAT			
NEUCAT			
VENTCAT			
SISMICAT			

4.3 CENTRES D'ACOLLIDA. TIPOLOGIA

Codi Mapa	Nom	Responsable	Adreça	Capacitat esporàdica	Capacitat Llargada	Afectació per risc
CA01	Local social Mirambell	<i>Confidencial</i>	Camí de Mirambell	70 persones	56 persones	Apte pel risc de calor i fred intens, tall de subministraments bàsics, incendi forestal, inundacions, nevades, sísmic i ventades
CA02	Local Social d'Aguilar	<i>Confidencial</i>	Camí de Peramola	50 persones	40 persones	Apte pel risc de calor i fred intens, tall de subministraments bàsics, incendi forestal, inundacions, nevades, sísmic i ventades
CA03	Local Agrupació Baixa Ribera Salada	<i>Confidencial</i>	Camí de Pampanell, s/n	63 persones	54 persones	Apte pel risc de calor i fred intens, tall de subministraments bàsics, nevades, sísmic i ventades

La determinació de la capacitat màxima dels centres d'acollida ha sigut calculada a través del coneixement de la superfície de les instal·lacions així com el valor d'ocupació segons el CTE (codi tècnic d'edificació).

S'analitza la capacitat de l'equipament en base a dos hipòtesis o situacions que depenen de la durada del confinament:

- Confinament esporàdic durant un curt període de temps. Es considera com a referència la superfície de l'equipament i un ús de 4 persones per m².
- Confinament amb una major durada. Es considera com a referència la superfície de l'equipament així com un ús de 1 persona per 5 m².

5 DOCUMENT 5. FITXES D'ACTUACIÓ

FITXA D'ACTUACIÓ 1	CENTRE RECEPTOR D'ALARMES (CRA)
TIPUS D'EMERGÈNCIA: General	
ALERTA / EMERGÈNCIA	INSTRUCCIONS ESPECÍFIQUES
Rebre l'avís d'emergència i compilar tota la informació possible.	
Realitzar els avisos necessaris per tal d'activar l'ajuda externa, si escau: bombers, serveis sanitaris d'urgència, etc.	Trucada al 112 i als serveis necessaris.
En cas que el Pla s'activi de manera formal, ha d'avisar als membres del Consell Assessor i el Gabinet d'Informació.	
Verificar avís. En cas d'emergència: Mantenir comunicació amb l'ajuda externa.	
Activar el pla de comunicació amb aquest ordre de trucades:	
1r CECAT	Es notifica l'alerta i si cal, es confirma després d'avaluar la situació.
2n Coordinador municipal d'emergències	Notificació mitjançant trucada d'emergències.
3r Cap del Grup local d'Ordre i d'Avisos a la població	Notificació mitjançant trucada telefònica.
4t Cap del Grup local d'intervenció	
5è Cap del Grup local logístic i d'acollida	
6è Consell Assessor	

7è Gabinet d'Informació	
8è Representant municipal al Pla de la Generalitat que correspongui	
Mantenir informat puntualment al coordinador municipal de l'emergència	
Comunicar el fi de l'emergència a totes les entitats notificades.	Seguir el mateix ordre d'avís al pla de comunicació.

Quan es tingui coneixement d'una emergència, el CRA serà l'encarregat de trucar al Director del Pla (Alcalde/essa) per informar de l'emergència.

Responsable	Nom	Telèfon de contacte en cas d'emergència
Responsable municipal de l'emergència	<i>Confidencial</i>	<i>Confidencial</i>

A continuació, l'alcalde serà qui decideixi activar el Pla. En cas afirmatiu, el CRA posarà en marxa el pla de trucades d'acord amb el llistat i l'ordre següent.

Responsable	Nom	Telèfon de contacte en cas d'emergència
CECAT	-	<i>Confidencial</i>
Telèfon únic d'Emergències	Mossos d'esquadra Bombers de la Generalitat Serveis d'urgències mèdiques	112
Coordinador municipal de l'emergència	<i>Confidencial</i>	<i>Confidencial</i>
Cap del Gabinet d'Informació	<i>Confidencial</i>	<i>Confidencial</i>
Responsable del Grup Local d'Intervenció	<i>Confidencial</i>	<i>Confidencial</i>
Responsable del Grup Local Logístic i d'Acollida	<i>Confidencial</i>	<i>Confidencial</i>
Responsable del Grup Local d'Ordre i Avisos a la Població	<i>Confidencial</i>	<i>Confidencial</i>
Substitut del Gabinet d'Informació	<i>Confidencial</i>	<i>Confidencial</i>

Substitut del responsable i coordinador municipal de l'emergència	<i>Confidencial</i>	<i>Confidencial</i>
Substitut del responsable del Grup Local d'Intervenció	<i>Confidencial</i>	<i>Confidencial</i>
Substitut del responsable del Grup Logístic i d' Acollida	<i>Confidencial</i>	<i>Confidencial</i>
Substitut del responsable del Grup d'Ordre i Avisos a la Població	<i>Confidencial</i>	<i>Confidencial</i>

Municipis veïns:

	TELÈFON AJUNTAMENT	TELÈFON POLICIA LOCAL	UBICACIÓ
PERAMOLA	973 47 02 63	<i>No en disposa</i>	Nord
OLIANA	973 47 00 35	<i>No en disposa</i>	Nord
ODÈN	973 481 700	<i>No en disposa</i>	Nord-est
CASTELLAR DE LA RIBERA	973 481 640	<i>No en disposa</i>	Est
PINELL DE SOLSONÈS	973 483 922	<i>No en disposa</i>	Sud-est
LA BARONIA DE RIALB	973 460 234	<i>No en disposa</i>	Oest
TIURANA	973 056 046	<i>No en disposa</i>	Sud-oest
VILANOVA DE L'AGUDA	973 460 927	<i>No en disposa</i>	Sud

FITXA D'ACTUACIÓ 2	RESPONSABLE MUNICIPAL DE L'EMERGÈNCIA
TIPUS D'EMERGÈNCIA: General	
FUNCIONS	
Mantenir-se informat sobre la situació a través del coordinador Municipal de l'Emergència.	
Activar el Pla municipal d'emergències.	
Decidir el canvi de nivell d'activació del Pla, si escau.	
Constituir el CECOPAL i convocar el Comitè Municipal d'Emergències a través del CRA.	
Prendre mesures preventives, si escau. Ordenar: - Avisos a la població, especialment als elements vulnerables. - Tasques d'evacuació i acollida.	
Requerir a les entitats privades i als particulars la col·laboració necessària.	
Desactivar el Pla Municipal	
Ordenar l'activació del protocol en zones on calgui aplicar mesures de protecció a la població.	

FITXA D'ACTUACIÓ 3	COORDINADOR MUNICIPAL DE L'EMERGÈNCIA
TIPUS D'EMERGÈNCIA: General	
ALERTA / EMERGÈNCIA	INSTRUCCIONS ESPECÍFIQUES
Rebre l'avís d'emergència del CRA.	
Avisar a l'alcalde i mantenir el contacte.	Trucar a l'alcalde, fer una valoració inicial
Fer el seguiment de l'emergència i coordinar els diferents serveis municipals.	En cas d'activar-se el Pla, comunicar-ho al CECAT i al CRA.
Confirmar que s'ha avisat al 112.	Verificar amb el CRA.
Donar les ordres d'activació del grup local d'Ordre i d'Avisos a la població, Consell Assessor i Gabinet d'Informació. En cas d'emergència: Donar les ordres d'activació de tots els grups d'emergència.	Directament o a través del CRA.
Coordinar l'execució de les accions per controlar l'emergència.	Directament o a través del CRA.
Confirmar que s'ha fet la notificació de l'emergència al CECAT.	Directament o a través del CRA.
Proposar a l'alcalde un canvi del nivell d'activació.	
Controlar les operacions de mitigació de l'emergència i d'informació.	Amb el CECOPAL.
Confirmar la fi de l'emergència i la seva comunicació interna i externa.	Directament o a través del CRA.
Coordinar l'execució del protocol en zones on calgui aplicar mesures de protecció a la població	

FITXA D'ACTUACIÓ 4	REPRESENTANT MUNICIPAL AL PLA DE LA GENERALITAT QUE CORRESPONGUI
TIPUS D'EMERGÈNCIA: General	
FUNCIONS	
Mantenir-se localitzable al telèfon per si se'l requereix.	
Si ho requereix el DIRECTOR DEL PLA AUTONÒMIC, desplaçar-se al CECAT o mantenir-s'hi en comunicació.	
Incorporar-se al CECAT com part del CONSELL ASSESSOR del PLA AUTONÒMIC.	
Mantenir comunicacions entre CECOPAL i Consell Assessor del PLA AUTONÒMIC.	

FITXA D'ACTUACIÓ 5	CAP DEL GABINET D'INFORMACIÓ
TIPUS D'EMERGÈNCIA: General	
FUNCIONS	
Ha de contactar amb l'alcalde. Ha de demanar-li informació i instruccions. Si l'alcalde constitueix el CECOPAL , ha de desplaçar-s'hi.	
Ha de centralitzar, coordinar i preparar la informació que rep del Comitè d'Emergència, sobre l'emergència i facilitar-la a la població, als grups actuants o a d'altres administracions a través dels mitjans de comunicació.	
Ha de difondre les ordres, informació i consells d'autoprotecció adequats a la població durant la situació de risc.	
Consultar els consells d'autoprotecció a: enllaç	

FITXA D'ACTUACIÓ 6	CAP DEL GRUP LOCAL D'INTERVENCIÓ
TIPUS D'EMERGÈNCIA: Incendi Forestal	
FUNCIONS	
Mantenir-se localitzable al telèfon per si se'l requereix.	
Informar als voluntaris de l'ADF de la situació d'alerta.	
Fer d'enllaç entre CECOPAL i ADF.	
Dirigir-se al CECOPAL quan el convoquin.	
Organitzar relleus quan sigui necessari.	
En cas que requereixin avituallaments, comunicar-ho al CAP DE GRUP LOGÍSTIC.	
Mantenir informat al COORDINADOR MUNICIPAL.	

FITXA D'ACTUACIÓ 7	CAP DEL GRUP LOCAL LOGÍSTIC I D'ACOLLIDA
TIPUS D'EMERGÈNCIA: General	
FUNCIONS	
Mantenir-se localitzable al telèfon per si se'l requereix.	
Vetllar per la provisió d'avituallaments o altres recursos a petició de l'ALCALDE.	
<p>En cas d'evacuacions:</p> <ul style="list-style-type: none"> ○ Establir lloc d'acollida d'acord amb el nombre de persones a acollir i d'acord amb el CAP DE GRUP D'ORDRE I AVISOS i ALCALDE. ○ Donar instruccions al grup d'acollida perquè prepari l'espai. ○ Donar instruccions al grup logístic perquè prepari avituallaments. ○ Assegurar que es designa una persona per portar el registre de persones acollides. ○ Vetllar per si existeixen necessitats mèdiques o farmacèutiques en el lloc d'acollida i traslladar-ho perquè ho gestioni o sol·liciti suport a través del 112. 	
En cas de detectar altres necessitats no disponibles en el municipi, comunicar-ho al COORDINADOR MUNICIPAL.	
Assegurar la correcta gestió de voluntaris ocasionals (registre, assignar responsable,...).	
Dirigir-se al CECOPAL quan el convoquin.	
Mantenir informat al COORDINADOR MUNICIPAL.	
TIPUS D'EMERGÈNCIA: Nevades	
FUNCIONS	
Realitzar les actuacions específiques de neteja de vials i disposició de fundents.	

FITXA D'ACTUACIÓ 8	CAP DEL GRUP LOCAL D'ORDRE I D'AVISOS A LA POBLACIÓ
TIPUS D'EMERGÈNCIA: General	
FUNCIONS	
Mantenir-se localitzable al telèfon per si se'l requereix.	
Fer el seguiment de l'evolució de l'emergència	
Dirigir-se al CECOPAL quan el convoquin.	
Mantenir informat al COORDINADOR MUNICIPAL.	
Funcions d'avisos a la població:	
Vetllar per que es realitzin les comunicacions a població (telefònicament, rutes d'avís,...) segons indicacions de l'ALCALDE.	
Funcions d'ordre:	
Establir controls d'accessos per impedir accés a persones no autoritzades o per la seva seguretat, en coordinació amb Mossos d'Esquadra.	
Executar evacuacions, segons ordeni Bombers i en coordinació amb Mossos d'Esquadra.	

6 DOCUMENT 6. DIRECTORI TELEFÒNIC I CATÀLEG DE MITJANS I RECURSOS

6.1 DIRECTORI TELEFÒNIC

6.1.1 ORGANIGRAMA MUNICIPAL DE L'EMERGÈNCIA

Responsable municipal de l'Emergència – Director del Pla de Protecció Civil Municipal		
NOM I COGNOMS	CÀRREC HABITUAL	TELÈFONS
Titular: <i>Confidencial</i>	Alcalde	<i>Confidencial</i>
Substitut: <i>Confidencial</i>	Tinent d'alcalde I Regidor d'Adf, Incendis, Joventut.	<i>Confidencial</i>

Consell Assessor			
CÀRREC OPERATIU	NOM I COGNOMS	CÀRREC HABITUAL	TELÈFONS
Coordinador municipal de l'emergència	Titular: <i>Confidencial</i> Substitut: <i>Confidencial</i>	Alcalde Secretària-Interventora	<i>Confidencial</i>
Cap del grup local d'intervenció	Titular: <i>Confidencial</i> Substitut: <i>Confidencial</i>	Regidor encarregat de la Protecció Civil Secretària-Interventora	<i>Confidencial</i>
Cap del grup local sanitari	No es constitueix	No es constitueix	No es constitueix
Cap del grup local logístic i d'acollida	Titular: <i>Confidencial</i> Substitut: <i>Confidencial</i>	Membre de Brigada Administratiu de l'Ajuntament	<i>Confidencial</i>
Cap del grup local d'ordre i avisos a la població	Titular: <i>Confidencial</i> Substitut: <i>Confidencial</i>	Administratiu de l'Ajuntament Regidor encarregat de la Protecció Civil	<i>Confidencial</i>

Gabinet d'Informació		
NOM I COGNOMS	CÀRREC HABITUAL	TELÈFONS
Titular: <i>Confidencial</i>	Alcaldessa	<i>Confidencial</i>
Substitut: <i>Confidencial</i>	Tinent d'alcalde i regidor d'ADF, Incendis, Joventut.	<i>Confidencial</i>

Representant municipal al PROCICAT		
NOM I COGNOMS	CÀRREC HABITUAL	TELÈFONS
<i>Confidencial</i>	Tinent d'alcalde i regidor d'ADF, Incendis, Joventut.	<i>Confidencial</i>

Grups actuants

En cas d'activació del Pla Especial de la Generalitat, dirigeix els grups actuants el Conseller/a d'Interior, que és el seu director/a o en la persona en qui delegui. Les feines que ha de realitzar cada un dels grups d'actuació locals s'han de coordinar amb les dels grups d'actuació del Pla Especial de la Generalitat, en els quals s'integren.

Grup Local d'Intervenció			
OPERATIU	NOM I COGNOMS	CÀRREC HABITUAL	TELÈFONS
Responsable de la intervenció	<i>Confidencial</i>	Regidor de Protecció Civil	<i>Confidencial</i>
	<i>Confidencial</i>	President de l'ADF	<i>Confidencial</i>
	<i>Confidencial</i>	regidor i membre de l'ADF	<i>Confidencial</i>

El Grup Local d'Intervenció només es constituirà en cas de risc d'incendi forestal.

Comissió municipal de protecció civil:

No es constitueix degut a la capacitat tècnica i organitzativa del municipi.

6.1.2 CENTRES DE COORDINACIÓ I SERVEIS D'EMERGÈNCIA

CENTRES DE COORDINACIÓ I SERVEIS D'EMERGÈNCIA		
SERVEI	TELÈFON	CORREU ELECTRÒNIC
CECAT	<i>Confidencial</i>	<i>Confidencial</i>
CECOPAL	973 462 724	ajuntament@bassella.cat
CRA	973 462 724 Telèfon Ajuntament 608 067 777 Alcaldessa (24h)	ajuntament@bassella.cat
MOSSOS D'ESQUADRA BOMBERS DE LA GENERALITAT SERVEI D'EMERGÈNCIES MÈDIQU	112	-

6.1.3 ELEMENTS VULNERABLES

El llistat d'elements vulnerables pot ser consultat a l'apartat 3.2.

6.1.4 CENTRES D'ACOLLIDA

CENTRES D'ACOLLIDA				
CODI MAPA	NOM	ADREÇA	TELÈFON	SERVEIS DISPONIBLES (dutxes, llits, cuina calefacció...)
CA01	Local social de Mirambell	Camí de Mirambell	973 462 724	Cuina, calefacció, aire condicionat, lavabo
CA02	Local social d'Aguilar	Camí de Peramola	973 462 724	Cuina calefacció i aire condicionat i lavabo
CA03	Local Agrupació Baixa Ribera Salada	Camí de Pampanell, s/n	973 462 724	Lavabo

6.1.5 MITJANS DE COMUNICACIÓ LOCAL

MITJANS DE COMUNICACIÓ		
DESCRIPCIÓ	LOCALITZACIÓ	TELÈFONS
Ajuntament Bassella (Pàgina web)	ajuntament@bassella.cat	973 462 724
Solsona FM	https://solsonafm.media/	973 48 42 25
Revista setmanal Celsona informació	Revista	973 481 719 info@celsona.com
Nació Digital Solsona	Diari	https://naciodigital.cat/solsona/
Ràdio Seu	Emissora 107.2 FM	973 36 06 17 radioseu@radioseu.cat
TV Pirineus	Televisió	973 35 26 69 - 973 35 29 65
Segre Ràdio	Emissora 93.4 MHz	973 248 000
Catalunya informació (Ràdio)	Emissora 97.0 MHz	934 444 800 (CCMA*)
iCat Ràdio	Emissora 106.1 MHz	937 578 5 0
Catalunya Ràdio	Emissora 100.7 MHz	933 069 200
Ràdio Nacional d'Espanya	Emissora 94.6MHz, 612 KHz	915 817 000 973 268 812 (Lleida)
TVE Lleida (Televisió)	Televisió	973 930 975
TV3 (Televisió)	Televisió	934 999 333 (Centraleta)
Diari Segre (Premsa)	C/ del Riu, 6 (Lleida)	973 24 80 00 Fax: 973 24 60 31 email: redaccio@segre.com
Diari la Manyana (Premsa)	-	973 001 140 email: manyana@lamanyana.cat
La Vanguardia (Premsa)	Diagonal, 477 (Barcelona)	934 812 200 Fax: 933 185 587 redaccio@lavanguardia.es

MITJANS DE COMUNICACIÓ		
DESCRIPCIÓ	LOCALITZACIÓ	TELÈFONS

*Corporació catalana de mitjans audiovisuals

6.1.6 MUNICIPIS VEÏNS

	TELÈFON AJUNTAMENT	TELÈFON POLICIA LOCAL	UBICACIÓ
PERAMOLA	973 47 02 63	<i>No en disposa</i>	Nord
OLIANA	973 47 00 35	<i>No en disposa</i>	Nord
ODÈN	973 481 700	<i>No en disposa</i>	Nord-est
CASTELLAR DE LA RIBERA	973 481 640	<i>No en disposa</i>	Est
PINELL DE SOLSONÈS	973 483 922	<i>No en disposa</i>	Sud-est
LA BARONIA DE RIALB	973 460 234	<i>No en disposa</i>	Oest
TIURANA	973 056 046	<i>No en disposa</i>	Sud-oest
VILANOVA DE L'AGUDA	973 460 927	<i>No en disposa</i>	Sud
PERAMOLA	973 47 02 63	<i>No en disposa</i>	Nord

6.2 CATÀLEG DE MITJANS I RECURSOS

6.2.1 MITJANS I RECURSOS DE L'AJUNTAMENT

MITJANS I RECURSOS DE L'AJUNTAMENT		
NOM	PERSONA DE CONTACTE	DADES DE LOCALITZACIÓ
<i>Confidencial</i>	<i>Confidencial</i>	<i>Confidencial</i>

6.2.2 VEHICLES MUNICIPALS

VEHICLES MUNICIPALS				
TIPUS	MATRÍCULA	MODEL	DEPARTAMENT	PÀRKING
<i>Confidencial</i>	<i>Confidencial</i>	<i>Confidencial</i>	<i>Confidencial</i>	<i>Confidencial</i>

6.2.3 XARXA D'HIDRANTS MUNICIPAL

XARXA D'HIDRANTS MUNICIPAL			
NÚMERO	TIPUS	UTM X	UTM Y
<i>Confidencial</i>	<i>Confidencial</i>	<i>Confidencial</i>	<i>Confidencial</i>

6.2.4 XARXA DE CAPTACIÓ D'AIGUA MUNICIPAL

XARXA DE CAPTACIÓ D'AIGUA					
NÚMERO	TIPUS	ACCESSIBILITAT	COORDENADES UTM		CAPACITAT
			X	Y	
<i>Confidencial</i>	<i>Confidencial</i>	<i>Confidencial</i>	<i>Confidencial</i>	<i>Confidencial</i>	<i>Confidencial</i>

6.2.5 ASSOCIACIONS I GRUPS VOLUNTARIS LOCALS

ASSOCIACIONS I GRUPS VOLUNTARIS LOCALS		
NOM	PERSONA DE CONTACTE	DADES DE LOCALITZACIÓ
<i>Confidencial</i>	<i>Confidencial</i>	<i>Confidencial</i>

6.2.6 PARTICULARS

PARTICULARS		
SERVEI	NOM	CONTACTE
<i>Confidencial</i>	<i>Confidencial</i>	<i>Confidencial</i>

6.2.7 SERVEIS BÀSICS

SERVEIS BÀSICS		
SERVEI	PERSONA DE CONTACTE	DADES DE LOCALITZACIÓ
Aigua	Cassa d'Aigües i depuració, SI	Atenció al client 931 227 333 Avaries 900 878 583
Electricitat	Endesa	Atenció al client 902 507 750 Avaries 900 770 077
Gas Natural	SDG, SA	900 750 750 938 860 801

6.2.8 SERVEIS SANITARIS

SERVEIS SANITARIS	
SERVEI	DADES DE LOCALITZACIÓ
Consultori local Ogern	Ct. Solsona, s/n, Bassella 25289
CAP Oliana	Cr Girona, 8, Oliana 25790
Farmàcia Maria Carme Mijana Farreny	C/ Ignasi Esteve, s/n 25790, Oliana. Lleida 973 470 706

6.3 CRITERIS D'ACTIVACIÓ CONCRETS PER RISCOS TERRITORIALS I ESPECIALS

RISC	SITUACIÓ	FASE D'ACTIVACIÓ
Emergències per incendis forestals (INFOCAT)	Valoració conjunta dels indicadors següents: -El mapa dinàmic de perill d'incendis forestals. -El Pla Alfa (nivell 3) -Simultaneïtat d'incendis sense afectació a la població. -Altres indicadors que facin preveure un augment del nivell de vulnerabilitat i, per tant, de risc. -En incendis rellevants que, tot i afectar la població, ho fan de forma reduïda, no requereixen mesures d'emergència i es poden solucionar amb els mitjans habituals de gestió d'emergències. -A criteri de la Direcció del Pla, quan es produeixin situacions potencialment greus de GIF.	<p style="text-align: center;">PREALERTA</p>
	Valoració conjunta dels indicadors següents: -El mapa dinàmic de perill d'incendis forestals. -El Pla Alfa (nivell 4). -En situacions rellevants de simultaneïtat d'incendis de nivell inferior. -Altres indicadors que facin preveure un augment del nivell de vulnerabilitat i, per tant, de risc. -En incendis que, sense implicar risc per a les persones alienes a l'extinció i per als béns que no siguin de naturalesa forestal, es preveu que tinguin una duració prou important com perquè sigui necessària l'activació d'un dispositiu preventiu especial. -En incendis que impliquin un cert perill per a les persones i sigui apropiat ordenar-ne el confinament o l'evacuació. -En incendis importants ja controlats on es fa necessari un control de la zona afectada als efectes d'evitar que es produeixi una reactivació. -Altres supòsits, a criteri del Director o Directora del Pla, que justifiquin l'activació d'un dispositiu preventiu especial.	<p style="text-align: center;">ALERTA</p>

RISC	SITUACIÓ	FASE D'ACTIVACIÓ
	<p>En base als criteris següents:</p> <ul style="list-style-type: none"> -Grau d'afectació a la població i actuacions sobre la mateixa (informació, evacuació, confinaments d'urbanitzacions, barris perifèrics, barris de nuclis urbans, etc.). -Extensió (nombre de municipis afectats, nombre d'hectàrees afectades depenent del tipus de terreny, etc.) (per exemple >500 ha). -Mitjans necessaris. -Altres supòsits, a criteri de la Direcció del Pla, que justifiquin l'activació d'un dispositiu preventiu especial. 	EMERGÈNCIA 1
	<ul style="list-style-type: none"> -Quan es produeixi un GIF o conjunt d'incendis simultanis els efectes dels quals afectin una extensió important del territori. Aquesta circumstància s'avalua a partir dels criteris anteriorment esmentats (per exemple, que posi en perill greu nuclis importants de població, duració superior a 48 hores, requeriment de mitjans externs a Catalunya, etc.) 	EMERGÈNCIA 2

RISC	SITUACIÓ	FASE D'ACTIVACIÓ
Emergències per inundacions (INUNCAT)	<ul style="list-style-type: none"> -Es pot emetre una PREALERTA en els supòsits següents: <ul style="list-style-type: none"> - Preses: La quantitat d'aigua que desguassa una presa és propera a produir danys i/o inundacions aigües avall de la presa, està propera al Qmàx. En aquest cas, s'emetrà un comunicat de prealerta als municipis de la zona per a que es prenguin les mesures previstes en el seu pla d'actuació (PAM). - Previsió meteorològica: <ul style="list-style-type: none"> • SMP per intensitat i/o acumulació de grau de perill 2 a molt curt termini i amb aspectes que puguin agreujar la situació. • SMP per intensitat i/o acumulació de grau de perill 3, a curt termini i molt curt termini. - Hidrològiques: 	PREALERTA

RISC	SITUACIÓ	FASE D'ACTIVACIÓ
	<ul style="list-style-type: none"> • Els òrgans de conca prevegin que, a curt termini, els nivells d'aigua dels rius/torrents/rieres, propers al Qmàx, estaran propers a produir danys. • Els òrgans de conca prevegin que, a curt termini, puguin créixer els nivells dels rius/torrents/rieres de comarques sense SMP però que es poden veure afectades per SMP d'altres comarques. 	
	<p>– Preses: S'hagi qualificat l'escenari d'aplicació de mesures correctores o escenari 1 i/o l'aigua que es desguassa de la presa produeixi desbordament sense que hi hagi danys importants. S'ha superat el Qmàx.</p> <p>– Previsió meteorològica:</p> <p>SMP per intensitat i/o acumulació de grau de perill 3, a molt curt termini i amb aspectes que puguin agreujar la situació.</p> <p>SMP per intensitat i/o acumulació de graus de perill 4, 5 o 6, a curt i a molt curt termini.</p> <p>– Hidrològiques:</p> <ul style="list-style-type: none"> • Els òrgans de conca prevegin que es puguin produir inundacions a molt curt termini (antelació mínima de 3 hores) perquè és imminent que es desbordi els rius/torrents/rieres. Es pugui superar el Qmàx. • Quan ja s'hagi desbordat els rius/torrents/rieres sense que es produeixin danys importants. Ja s'ha superat el Qmàx. • Els òrgans de conca prevegin que, a molt curt termini (antelació mínima de 3 hores), puguin créixer els nivells dels rius/torrents/rieres de comarques sense SMP però que es poden veure afectades per SMP d'altres comarques. <p>– Altres supòsits:</p> <ul style="list-style-type: none"> • Al final d'un episodi d'inundacions importants, en el retorn gradual cap a la normalitat. 	<p>ALERTA</p>

RISC	SITUACIÓ	FASE D'ACTIVACIÓ
	<ul style="list-style-type: none"> • Altres supòsits, a criteri del director del pla, que justifiquin l'activació d'un dispositiu preventiu especial. 	
	<p>Es pot activar el pla en emergència en els supòsits següents:</p> <p>– Preses:</p> <ul style="list-style-type: none"> • Per escenari excepcional o escenari 2 en preses i/o el desguàs de la presa sigui la que produeix danys importants aigües avall de la presa. • Per escenari límit o escenari 3 en preses i/o el desguàs de la presa sigui la que produeix danys molt importants aigües avall de la presa. <p>– Hidrològiques:</p> <ul style="list-style-type: none"> • Es produeixi inundacions per la crecuda de rius, rieres, torrents... i estiguin afectant de manera important produint nombrosos danys. • S'estan produint un conjunt d'inundacions simultànies (produïdes per pluges molt fortes, desgel o fusió de neu, obstrucció de lleres naturals o artificials, invasió de lleres, enfonsaments o dificultats de drenatge) que estiguin afectant de manera important produint nombrosos danys. 	EMERGÈNCIA

RISC	SITUACIÓ	FASE D'ACTIVACIÓ
Emergències per nevades (NEUCAT)	<p>Una o més comarques es trobin en situació de risc moderat per nevades com a conseqüència de l'emissió d'un avís de perill meteorològic SMP per neu per part del Servei Meteorològic de Catalunya, és a dir:</p> <p>-Previsió de nevades amb un SMP grau 1 per neu en comarques amb vulnerabilitat alta, molt alta o extrema.</p>	PREALERTA

RISC	SITUACIÓ	FASE D'ACTIVACIÓ
	<p>-Previsió de nevades amb un SMP grau 2 per neu en comarques amb vulnerabilitat baixa, moderada, alta o molt alta.</p> <p>-Previsió de nevades amb un SMP grau 3 per neu en comarques amb vulnerabilitat baixa.</p> <p>La Direcció del Pla, en funció de la mobilitat prevista, estimi la necessitat de fer una major difusió del risc de nevades en aquelles comarques que es trobin en situació de risc baix.</p>	
	<p>Una o més comarques es trobin en situació de risc alt per nevades com a conseqüència de l'emissió d'un avís de perill meteorològic SMP per neu per part del Servei Meteorològic de Catalunya, és a dir:</p> <p>-Previsió de nevades amb un SMP grau 2 per neu en comarques amb vulnerabilitat extrema.</p> <p>-Previsió de nevades amb un SMP grau 3 per neu a qualsevol comarca excepte les vulnerabilitat baixa.</p> <p>-Previsió de nevades amb un SMP grau 4 per neu a qualsevol comarca.</p> <p>-Previsió de nevades amb un SMP grau 5 per neu en comarques amb vulnerabilitat molt alta, alta, moderada o baixa.</p> <p>-Previsió de nevades amb un SMP grau 6 per neu en comarques de vulnerabilitat moderada o baixa.</p> <p>Quan, com a conseqüència de la neu, es comencin a produir afectacions puntuals i/o lleus sobre la xarxa viària i/o ferroviària, algun dels serveis bàsics o a la població.</p>	ALERTA
	<p>Com a conseqüència de la neu, es comencin a produir afectacions importants a la xarxa viària i/o ferroviària, algun dels serveis bàsics o a la població en un àmbit territorial reduït o extens.</p> <p>En aquelles situacions en què una o més comarques es trobin en situació de risc extrem per nevades com a conseqüència de l'emissió d'un avís de perill meteorològic SMP graus 5 i 6 per neu per part del Servei Meteorològic de Catalunya, la Direcció del Pla valorarà en cada</p>	EMERGÈNCIA

RISC	SITUACIÓ	FASE D'ACTIVACIÓ
	<p>cas la necessitat d'activar el Pla NEUCAT en ALERTA o en EMERGÈNCIA.</p> <p>Les activacions en emergència es corresponen amb situacions en les que en una zona, comarca o comarques:</p> <ul style="list-style-type: none"> -Es decideixi tallar el trànsit a un nombre considerable de vies per facilitar les tasques de neteja. -Es comenci a produir el bloqueig de vehicles i/o persones de manera descontrolada. -Es tingui constància que comencen a quedar aïllats nuclis de població com a conseqüència dels talls a les vies de comunicació. -S'interrompi el funcionament de diferents mitjans de transport com autobusos de línia, transport escolar, etc... -Es produeixin talls de subministrament generalitzats i/o de llarga durada d'algun dels serveis bàsics. Especial atenció amb els talls de subministrament elèctric i amb possibles fallades en les telecomunicacions. 	

RISC	SITUACIÓ	FASE D'ACTIVACIÓ
<p>Emergències per sismes (SISMICAT)</p>	<p>La taula 11 permet decidir la fase del Pla SISMICAT en els instants immediatament posteriors al sisme, ja que té en compte com a criteri la intensitat màxima a Catalunya, que s'obté de manera automàtica immediatament després del sisme.</p> <p>La taula 12, basada en la informació rebuda del territori, permet establir la fase del pla en funció de la percepció del sisme, la gravetat dels danys a les persones, els edificis i les línies vitals. Cadascuna d'aquestes tipologies per si sola pot determinar la fase del pla, no cal que es donin simultàniament. Aquesta segona taula permet ajustar la fase del pla a mesura que es vagi obtenint informació sobre la percepció o els danys causats pel sisme i en funció del</p>	

RISC	SITUACIÓ	FASE D'ACTIVACIÓ
	desplegament de recursos necessari per atendre la població afectada.	

Taula 11. Criteris per establir les fases o situacions del Pla SISMICAT en funció de la intensitat màxima

Fase o situació del pla	Classificació comarcal		
	Comarca de densitat alta o Zona A	Comarca de densitat mitjana o Zona B	Comarca de densitat baixa o Zona C
Situació de prealerta	I màxima: 3 a 3,5 (III a III-IV)	I màxima: 3 a 4 (III a IV)	I màxima: 3 a 4,5 (III a IV-V)
Fase d'alerta	I màxima: 4 a 4,5 (IV a IV-V)	I màxima: 4,5 a 5,5 (IV-V a V-VI)	I màxima: 5 a 6,5 (V a VI-VII)
Fase d'emergència	I màxima: ≥ 5 ($\geq V$)	I màxima: ≥ 6 ($\geq VI$)	I màxima: ≥ 7 ($\geq VII$)

Els sismes amb intensitats inferiors a 3 (III) no es consideren dins de les fases o situacions del Pla, tret que siguin àmpliament percebuts o causin algun tipus de danys d'acord amb el que s'estableix a la taula del punt 4.2.2 que es mostra a continuació. La difusió d'aquests sismes d'intensitat baixa es farà d'acord amb el que s'estableixi al procediment del CECAT.

Taula 12. Criteris per establir les fases o situacions del Pla SISMICAT en funció de la percepció dels danys observats

Fase o situació del pla	Percepció	Danys persones	Danys edificis	Danys línies vitals
Situació de prealerta	Percepció àmplia en algun municipi	Cap	Cap	Cap
Fase d'alerta	Qualsevol	Persones afectades	Danys als edificis però sense edificis inhabitables	Afectació de les línies vitals a escala local
Fase d'emergència	Qualsevol	Victimes mortals	Edificis inhabitables	Afectació de les línies vitals a escala comarcal

RISC	SITUACIÓ	FASE D'ACTIVACIÓ
Emergències per ventades (VENTCAT)	<ul style="list-style-type: none"> - Previsió de ventades amb un SMP grau 1 a la comarca del Alt Urgell. - Previsió de ventades amb un SMP grau 2 a les comarques de densitat de població alta - Previsió de ventades amb un SMP grau 3 a les comarques de densitat de població baixa 	PREALERTA

RISC	SITUACIÓ	FASE D'ACTIVACIÓ
	<ul style="list-style-type: none"> - Previsió de ventades amb un SMP grau 2 a la comarca del Alt Urgell. - Previsió de ventades amb un SMP grau 3 a les comarques de densitat de població alta. - Previsió de ventades amb un SMP grau 4 a qualsevol comarca. - Previsió de ventades amb un SMP grau 5 a qualsevol comarca. - Previsió de ventades amb un SMP grau 6 a qualsevol comarca. - El vent està provocant danys poc importants d'abast territorial limitat. 	ALERTA
	<ul style="list-style-type: none"> - El vent està provocant danys importants i amb un abast territorial extens. 	EMERGÈNCIA

RISC	SITUACIÓ	FASE D'ACTIVACIÓ
Emergències Per Pandèmies	<p>Situacions en què calgui un seguiment de l'evolució de forma detallada:</p> <ul style="list-style-type: none"> - Quan el Grup d'Avaluació del Risc per a la Població determini que hi ha un risc potencial elevat. - Afectacions a territoris amb què hi hagi mobilitat o intercanvi de persones o mercaderies habitualment i que facin preveure la detecció dels primers casos a curt termini. - Previsió de situacions d'impacte social. - Previsió d'una possible afectació d'alguns serveis essencials. <p>Període postpandèmic fins que es desactivi el seguiment</p>	PREALERTA

RISC	SITUACIÓ	FASE D'ACTIVACIÓ
	<p>Situacions en què cal començar a aplicar mesures d'emergència de caràcter puntual i no generalitzades per afrontar els efectes de la malaltia:</p> <ul style="list-style-type: none"> - Quan s'hagi produït la detecció dels primers casos i calgui aplicar mesures de contenció (aïllament, seguiment de contactes, etc.). - Perill de col·lapse del sistema sanitari i postcol·lapse del sistema si es manté la pandèmia. - Quan es comenci a detectar impacte social i període posterior a l'impacte si es manté la pandèmia. - Afectació a alguns serveis essencials quan encara es garanteixin els serveis mínims. - Mesures de contenció per evitar la propagació de la malaltia que afectin drets de la ciutadania de manera puntual. - Quan es preveu que es pugui produir una nova onada a mitjà termini. - Sortida de situació d'impacte que hagi comportat la fase d'emergència si es manté el període pandèmic. <p>Altres situacions anàlogues a criteri del Comitè de Direcció.</p>	ALERTA
	<p>Situacions en què cal aplicar mesures d'emergència de caràcter general per contenir el contagi de la malaltia i que tenen un alt impacte.</p> <p>Situacions de col·lapse del sistema sanitari.</p> <ul style="list-style-type: none"> - Situacions en què no es puguin garantir els serveis mínims essencials o hi hagi risc imminent de col·lapse d'aquests serveis. 	EMERGÈNCIA

RISC	SITUACIÓ	FASE D'ACTIVACIÓ
	<ul style="list-style-type: none"> - Quan el Comitè de Direcció del Pla decideixi l'aplicació obligatòria i de manera generalitzada de mesures de contenció que restringeixin drets de la ciutadania (confinaments perimetrals, confinaments domiciliaris, tocs de queda, restriccions d'activitats, etc.). - Situacions d'alt impacte social generalitzat. - En aplicació de normativa amb rang superior a l'autonòmic, incloent-hi els estats d'alarma o excepció. Quan s'apliquen mesures determinades per plans superiors a l'autonòmic. <p>Altres situacions anàlogues a criteri del Comitè de Direcció.</p>	

7 DOCUMENT 7. CARTOGRAFIA BÀSICA I ESPECÍFICA (PER A CADA RISC)

- **Plànol GEN01. Plànol d'emplaçament i ubicació del terme municipal de Bassella**
 - Plànol GEN01.1 Plànol d'emplaçament i ubicació del terme municipal de Bassella. Vista nucli urbà Bassella.
 - Plànol GEN01.2 Plànol d'emplaçament i ubicació del terme municipal de Bassella. Vista nucli Aguilar.
 - Plànol GEN01.3 Plànol d'emplaçament i ubicació del terme municipal de Bassella. Vista nucli urbà Ogern.
 - Plànol GEN01.4 Risc Plànol d'emplaçament i ubicació del terme municipal de Bassella. Vista disseminats Mirambell i Guardiola.
 - Plànol GEN01.5 Plànol d'emplaçament i ubicació del terme municipal de Bassella. Vista disseminat Altès.
 - Plànol GEN01.6 Risc Plànol d'emplaçament i ubicació del terme municipal de Bassella. Vista disseminat la Clua.
- **Plànol GEN02. Vista general del terme municipal de Bassella. Vies de comunicació, infraestructures i cartografia bàsica.**
 - Plànol GEN02.1 Vies de comunicació, infraestructures i cartografia bàsica. Vista general del terme municipal.
 - Plànol GEN02.2 Vies de comunicació, infraestructures i cartografia bàsica. Vista nucli urbà Bassella.
 - Plànol GEN02.3 Vies de comunicació, infraestructures i cartografia bàsica. Vista nucli urbà Aguilar.
 - Plànol GEN02.4 Vies de comunicació, infraestructures i cartografia bàsica. Vista nucli urbà Ogern.
 - Plànol GEN02.5 Vies de comunicació, infraestructures i cartografia bàsica. Vista disseminats de Mirambell i Guardiola.
 - Plànol GEN02.6 Vies de comunicació, infraestructures i cartografia bàsica. Vista disseminat Altès.
 - Plànol GEN02.7 Vies de comunicació, infraestructures i cartografia bàsica. Vista disseminat la Clua.
- **Plànol RT03. Risc per calor i fred intens. Elements vulnerables**
 - Plànol RT03.1 Risc per calor i fred intens. Elements vulnerables. Vista general del terme municipal.
 - Plànol RT03.2 Risc per calor i fred intens. Elements vulnerables. Vista nucli urbà Bassella.

- Plànol RT03.3 Risc per calor i fred intens. Elements vulnerables. Vista nucli urbà Aguilar.
- Plànol RT03.4 Risc per calor i fred intens. Elements vulnerables. Vista nucli urbà Ogern.
- Plànol RT03.5 Risc per calor i fred intens. Elements vulnerables. Vista disseminats de Mirambell i Guardiola.
- Plànol RT03.6 Risc per calor i fred intens. Elements vulnerables. Vista disseminat Altès.
- Plànol RT03.7 Risc per calor i fred intens. Elements vulnerables. Vista disseminat la Clua.
- **Plànol RT04. Risc per concentració de persones. Elements vulnerables**
 - Plànol RT04.1 Risc per concentració de persones. Elements vulnerables. Vista general del terme municipal
 - Plànol RT04.2 Risc per concentració de persones. Elements vulnerables. Vista nucli urbà Bassella.
 - Plànol RT04.3 Risc per concentració de persones. Elements vulnerables. Vista nucli urbà Aguilar.
 - Plànol RT04.4 Risc per concentració de persones. Elements vulnerables. Vista nucli urbà Ogern.
 - Plànol RT04.5 Risc per concentració de persones. Elements vulnerables. Vista disseminat la Clua.
- **Plànol RT06. Risc per tall de subministraments bàsics. Elements vulnerables**
 - Plànol RT06.1 Risc per tall de subministraments bàsics. Elements vulnerables. Vista general del terme municipal
 - Plànol RT06.2 Risc per tall de subministraments bàsics. Elements vulnerables. Vista nucli urbà Bassella.
 - Plànol RT06.3 Risc per tall de subministraments bàsics. Elements vulnerables. Vista nucli urbà Aguilar.
 - Plànol RT06.4 Risc per tall de subministraments bàsics. Elements vulnerables. Vista nucli urbà Ogern.
 - Plànol RT06.5 Risc per tall de subministraments bàsics. Elements vulnerables. Vista disseminats de Mirambell i Guardiola.
 - Plànol RT06.6 Risc per tall de subministraments bàsics. Elements vulnerables. Vista disseminat Altès.
 - Plànol RT06.7 Risc per tall de subministraments bàsics. Elements vulnerables. Vista disseminat la Clua.
- **Plànol RT07. Risc per ozó troposfèric. Elements vulnerables**
 - Plànol RT07.1 Risc per ozó troposfèric. Elements vulnerables. Vista general del terme municipal

- Plànol RT07.2 Risc per ozó troposfèric. Elements vulnerables. Vista nucli urbà Bassella.
- Plànol RT07.3 Risc per ozó troposfèric. Elements vulnerables. Vista nucli urbà Aguilar.
- Plànol RT07.4 Risc per ozó troposfèric. Elements vulnerables. Vista nucli urbà Ogern.
- Plànol RT07.5 Risc per ozó troposfèric. Elements vulnerables. Vista disseminats de Mirambell i Guardiola.
- Plànol RT07.6 Risc per ozó troposfèric. Elements vulnerables. Vista disseminat Altès.
- Plànol RT07.7 Risc per ozó troposfèric. Elements vulnerables. Vista disseminat la Clua.
- **Plànol RE02. Risc per incendis forestals (INFOCAT). Elements vulnerables i sectors d'incendi forestal**
 - Plànol RE02.1 Risc per incendis forestals (INFOCAT). Elements vulnerables i sectors d'incendi forestal. Vista general del terme municipal
 - Plànol RE02.2 Risc per incendis forestals (INFOCAT). Elements vulnerables. Vista nucli urbà Bassella.
 - Plànol RE02.3 Risc per incendis forestals (INFOCAT). Elements vulnerables. Vista nucli urbà Aguilar.
 - Plànol RE02.4 Risc per incendis forestals (INFOCAT). Elements vulnerables. Vista nucli urbà Ogern.
 - Plànol RE02.5 Risc per incendis forestals (INFOCAT). Elements vulnerables. Vista disseminats de Mirambell i Guardiola.
 - Plànol RE02.6 Risc per incendis forestals (INFOCAT). Elements vulnerables. Vista disseminat Altès.
 - Plànol RE02.7 Risc per incendis forestals (INFOCAT). Elements vulnerables. Vista disseminat la Clua.
- **Plànol RE03. Risc per inundacions (INUNCAT). Elements vulnerables i sectors d'incendi forestal**
 - Plànol RE03.1 Risc per inundacions (INUNCAT). Elements vulnerables i sectors d'incendi forestal. Vista general del terme municipal
 - Plànol RT03.2 Risc per inundacions (INUNCAT). Elements vulnerables. Vista nucli urbà Bassella.
 - Plànol RE03.3 Risc per inundacions (INUNCAT). Elements vulnerables. Vista nucli urbà Aguilar.
 - Plànol RE03.4 Risc per inundacions (INUNCAT). Elements vulnerables. Vista nucli urbà Ogern.
 - Plànol RT03.5 Risc per inundacions (INUNCAT). Elements vulnerables. Vista disseminats de Mirambell i Guardiola.

- Plànol RT03.6 Risc per inundacions (INUNCAT). Elements vulnerables. Vista disseminat Altès.
- **Plànol RE05. Risc per nevades (NEUCAT). Elements vulnerables, punts conflictius i rutes de neteja**
 - Plànol RE05.1 Risc per nevades (NEUCAT). Elements vulnerables. Vista general del terme municipal
 - Plànol RE05.2 Risc per nevades (NEUCAT). Elements vulnerables. Vista nucli urbà Bassella.
 - Plànol RE05.3 Risc per nevades (NEUCAT). Elements vulnerables. Vista nucli urbà Aguilar.
 - Plànol RE05.4 Risc per nevades (NEUCAT). Elements vulnerables. Vista nucli urbà Ogern.
 - Plànol RE05.5 Risc per nevades (NEUCAT). Elements vulnerables. Vista disseminats de Mirambell i Guardiola.
 - Plànol RE05.6 Risc per nevades (NEUCAT). Elements vulnerables. Vista disseminat Altès.
 - Plànol RE05.7 Risc per nevades (NEUCAT). Elements vulnerables. Vista disseminat la Clua.
- **Plànol RE09. Risc per sismes (SISMICAT). Elements vulnerables**
 - Plànol RE09.1 Risc per sismes (SISMICAT). Elements vulnerables. Vista general del terme municipal
 - Plànol RE09.2 Risc per sismes (SISMICAT). Elements vulnerables. Vista nucli urbà Bassella.
 - Plànol RE09.3 Risc per sismes (SISMICAT). Elements vulnerables. Vista nucli urbà Aguilar.
 - Plànol RE09.4 Risc per sismes (SISMICAT). Elements vulnerables. Vista nucli urbà Ogern.
 - Plànol RE09.5 Risc per sismes (SISMICAT). Elements vulnerables. Vista disseminats de Mirambell i Guardiola.
 - Plànol RE09.6 Risc per sismes (SISMICAT). Elements vulnerables. Vista disseminat Altès.
 - Plànol RE09.7 Risc per sismes (SISMICAT). Elements vulnerables. Vista disseminat la Clua.
- **Plànol RE11. Risc per ventades (VENTCAT). Elements vulnerables**
 - Plànol RE11.1 Risc per ventades (VENTCAT). Elements vulnerables. Vista general del terme municipal
 - Plànol RE11.2 Risc per ventades (VENTCAT). Elements vulnerables. Vista nucli urbà Bassella.

- Plànol RE11.3 Risc per ventades (VENTCAT). Elements vulnerables. Vista nucli urbà Aguilar.
- Plànol RE11.4 Risc per ventades (VENTCAT). Elements vulnerables. Vista nucli urbà Ogern.
- Plànol RE11.5 Risc per ventades (VENTCAT). Elements vulnerables. Vista disseminats de Mirambell i Guardiola.
- Plànol RE11.6 Risc per ventades (VENTCAT). Elements vulnerables. Vista disseminat Altès.
- Plànol RE11.7 Risc per ventades (VENTCAT). Elements vulnerables. Vista disseminat la Clua.
- **Plànol RE12. Risc per pandèmies. Elements vulnerables**
 - Plànol RE12.1 Risc per pandèmies. Elements vulnerables. . Vista general del terme municipal
 - Plànol RE12.2 Risc per pandèmies. Elements vulnerables. Vista nucli urbà Bassella.
 - Plànol RE12.3 Risc per pandèmies. Elements vulnerables. Vista nucli urbà Aguilar.
 - Plànol RE12.4 Risc per pandèmies. Elements vulnerables. Vista nucli urbà Ogern.
 - Plànol RE12.5 Risc per pandèmies. Elements vulnerables. Vista disseminats de Mirambell i Guardiola.
 - Plànol RE12.6 Risc per pandèmies. Elements vulnerables. Vista disseminat Altès.
 - Plànol RE12.7 Risc per pandèmies. Elements vulnerables. Vista disseminat la Clua.

8 ANNEXOS

8.1 ANNEX I. MODELS DE DECLARACIÓ D'ACTIVACIÓ I ALTRES COMUNICATS I DISPOSICIONS

1. MODEL DE DECLARACIÓ FORMAL DE SITUACIÓ DE PRE-ALERTA DEL PLA D'ACTUACIÓ MUNICIPAL PER

NOTIFICACIÓ DE COMUNICACIÓ DE SITUACIÓ DE PRE-ALERTA DEL PLA DE PROTECCIÓ CIVIL MUNICIPAL PER
<i>(enviar-ho al CECAT per correu electrònic)</i>
....., alcalde/ssa de Bassella, pels poders que tinc,
DECLARO:
<u>LA SITUACIÓ DE PRE-ALERTA</u> del Pla de protecció civil municipal, a causa de/d'
Les mesures previstes són:
•
Alcalde/ssa de Bassella, de/d' de 202

2. MODEL DE DECLARACIÓ FORMAL D'ACTIVACIÓ I DESACTIVACIÓ DEL PLA DE PROTECCIÓ CIVIL MUNICIPAL PER EN ALERTA/EMERGÈNCIA

NOTIFICACIÓ D'ACTIVACIÓ PLA DE PROTECCIÓ CIVIL MUNICIPAL EN ALERTA
<i>(enviar-ho al CECAT per correu electrònic)</i>
....., alcalde/ssa de Bassella, pels poders que tinc,
DECLARO:
<u>ACTIVAT</u> el Pla de protecció civil municipal, a causa de/d'
<u>CONSTITUÏT</u> el Comitè d'Emergències .
Les mesures previstes són:
• •
Alcalde/ssa de Bassella, de/d' de 202

**NOTIFICACIÓ D'ACTIVACIÓ PLA DE PROTECCIÓ CIVIL MUNICIPAL PER
..... EN EMERGÈNCIA/ EMERGÈNCIA 1/EMERGÈNCIA 2**

(enviar-ho al **CECAT** per correu electrònic)

....., alcalde/ssa de Bassella, pels poders que tinc,

DECLARO:

ACTIVAT el Pla de protecció civil municipal, a causa de/d'

CONSTITUÏT el **Comitè d'Emergències**.

Les **mesures** previstes són:

-
-

.....

Alcalde/ssa

de Bassella, de/d'

de 202

**NOTIFICACIÓ DE DESACTIVACIÓ DEL PLA DE PROTECCIÓ CIVIL MUNICIPAL PER
.....**

(enviar-ho al **CECAT** per correu electrònic)

....., alcalde/ssa de Bassella, pels poders que tinc, ja que ha desaparegut tot el risc,

DECLARO:

DISSOLT el **Comitè d'Emergències**.

DESACTIVAT el Pla de protecció civil municipal, a causa de/d', i la tornada a la normalitat.

.....

Alcalde/ssa

de Bassella, de/d' de 202

3. MODEL DE BAN AMB UNA ORDRE D'EVACUACIÓ O DE CONFINAMENT

BAN – ORDRE D'EVACUACIÓ
<p>L'Ajuntament comunica que s'ha d'evacuar la zona compresa:.....(especifiqueu el nom dels carrers / les zones)..... Seguiu les següents instruccions:</p> <ul style="list-style-type: none"> • Aneu amb els vostres vehicles a..... (especifiqueu el trajecte o la ruta a seguir, si cal)..... • Si no teniu un mitjà de transport propi, aneu a.....(especifiqueu l'adreça)..... • Agafeu només el que sigui imprescindible (la documentació; la medicació, si en preneu; diners...). Si aneu carregats, l'evacuació no podrà ser tan ràpida i àgil com cal.

BAN – ORDRE DE CONFINAMENT
<p>L'Ajuntament comunica que la població, barriada/ nucli aïllat, ha de quedar-se confinada o tancada a casa seva. Seguiu les següents instruccions:</p> <ul style="list-style-type: none"> • Tanqueu-vos a casa vostra; si sou al carrer, tanqueu-vos a l'edifici més pròxim. • Tanqueu les portes i les finestres. • Pareu els sistemes de ventilació i climatització. • Escolteu la ràdio: us anirem informant de la situació. • No sortiu de casa fins que us ho diguem nosaltres.

4. MODEL DE COMUNICAT D'AVÍS D'EVACUACIÓ O DE CONFINAMENT

COMUNICAT D'EVACUACIÓ
<p>ATENCIÓ, ATENCIÓ: <i>L'Ajuntament comunica que cal evacuar aquesta zona. Seguiu les següents instruccions:</i></p> <ul style="list-style-type: none"> • Aneu, amb els vostres vehicles, a • Si no teniu cap mitjà de transport, aneu a , on us recollirem. • Tanqueu bé les portes, les finestres i les persianes. <p><i>A, podreu esperar fins que hagi passat el risc. Us mantindrem informats.</i></p>

COMUNICAT DE CONFINAMENT
<p>ATENCIÓ, ATENCIÓ: <i>L'Ajuntament comunica a la població, barriada/ nucli aïllatque ha de quedar-se confinada o tancada a casa seva. Seguiu les següents instruccions:</i></p> <ul style="list-style-type: none"> • Tanqueu-vos a casa vostra, si sou al carrer a l'edifici més pròxim • Tanqueu les portes i les finestres • Pareu el sistema de ventilació i climatització • Escolteu la ràdio: us anirem informant de la situació • No sortiu de casa fins que us ho diguem nosaltres

8.2 ANNEX II. CONSELLS D'AUTOPROTECCIÓ PEL RISC

A continuació es presenten els principals consells d'autoprotecció pels diferents riscos.

Es pot consultar tota la informació actualitzada sobre què cal fer en cas d'emergència al web:

http://interior.gencat.cat/ca/arees_dactuacio/proteccio_civil/consells_autoproteccio_emergencia

Risc per calor intens

CONSELLS D'AUTOPROTECCIÓ PER A LA POBLACIÓ EN CAS DE RISC PER CALOR INTENS
<p><u>Si us trobeu a casa:</u></p> <ul style="list-style-type: none"> ▪ Controleu la temperatura. ▪ Refresqueu-vos sovint amb dutxes, tovalloles mullades amb aigua, etc. ▪ Beveu aigua fresca amb regularitat encara que no tingui set. ▪ Durant el dia, tanqueu les persianes de les finestres de casa on toca el sol. A la nit, obriu les finestres de casa per refrescar-la. ▪ Estigueu-vos a les estances més fresques. ▪ Si teniu animals de companya, procureu que no s'estiguin al sol i hidrateu-los. ▪ Estigueu atents a les indicacions dels responsables municipals, dels bombers i de la policia. Mantingueu-vos informats amb la ràdio, la televisió, via web o via Twitter (@emergenciescat, @112 i @bomberscat).

Risc per Incendis Forestals

CONSELLS D'AUTOPROTECCIÓ PER A LA POBLACIÓ
<p><i>Si l'incendi s'acosta a casa teva:</i></p> <ul style="list-style-type: none"> ▪ En primer lloc, manté la calma. ▪ Retira els objectes que es puguin cremar del voltant de la casa i també els mobles del jardí. ▪ Tanca les finestres, els porticons, la trampa del tiratge de la xemeneia i les ampolles de gas de l'exterior. Evita que hi entrin espurnes. ▪ Tingues a mà una llanterna perquè l'electricitat es pot tallar. ▪ Facilita l'entrada dels equips de socors a la teva propietat. ▪ En tot moment estigues atent a les indicacions dels responsables municipals, els bombers i la policia. <p><i>En cas d'evacuació:</i></p> <ul style="list-style-type: none"> ▪ Tanca tota la casa. ▪ Desconnecta la llum. ▪ Perquè l'evacuació sigui ràpida i ordenada, agafa l'imprescindible (la documentació, diners i medicaments). <p><i>Si l'incendi és a la teva porta:</i></p> <ul style="list-style-type: none"> ▪ Entra a casa amb tota la teva família i els animals domèstics i no l'abandonis fins que el foc no hagi passat. ▪ Tanca totes les portes, tant les interiors com les exteriors, i les entrades de respiració i ventilació, per aturar qualsevol aspiració d'aire. ▪ Desconnecta els subministraments de butà, gasoil, etc. ▪ Col·loca les mànegues del jardí de tal manera que arribin a qualsevol racó de la casa. Omple d'aigua la banyera, les piques, etc. i, si tens temps, treu les cortines. ▪ No t'esveris encara que el fum penetri a la casa: posa tovalloles mullades sota les portes i ruixa-les sovint per evitar que s'escalfin. ▪ Protegeix-te amb roba de cotó o llana, amb unes ulleres i un mocador moll. ▪ Si el fum és espès, deixa els llums encesos per millorar la visibilitat i per facilitar que et trobin.

<ul style="list-style-type: none"> ▪ Deixa els documents i els objectes de valor dins el cotxe, al garatge, amb les portes tancades, per si has de fugir. <p><i>Si ets a camp obert:</i></p> <ul style="list-style-type: none"> ▪ Allunya't del front del foc pels costats. És vital fugir en la direcció oposada a l'avenç del foc i del fum. ▪ Entra a la zona ja cremada al més aviat possible. ▪ Regula la respiració: unes inspiracions poc profundes i lentes, agafant l'aire de prop de terra, eviten inhalar el fum espès. ▪ Si pots, mulla un mocador per tancar-te la cara i evita així els efectes nocius del fum. ▪ No et refugiïs a pous ni coves, ja que l'oxigen pot acabar-s'hi ràpidament. Evita també les zones de pendent, els ports de muntanya i les valls estretes, perquè l'aire calent tendeix a pujar. ▪ En cas de perill imminent, estira't de bocaterrosa. <p><i>Si ets al cotxe:</i></p> <ul style="list-style-type: none"> ▪ Si hi ets a temps, busca un lloc arrecerat i atura't. Si el front del foc travessa la carretera, no surtis del vehicle, tanca els vidres i encén els fars perquè et puguin trobar entre el fum.

Risc per Inundacions

CONSELLS D'AUTOPROTECCIÓ PER A LA POBLACIÓ
<p>Inundacions i forts aiguats</p> <p>La pluja d'intensitat forta caiguda en un temps breu pot provocar desbordaments o inundacions de rius, torrents, etc. La tardor és l'època de l'any en la qual aquest risc és més elevat a Catalunya.</p> <p><i>Recomanacions bàsiques:</i></p> <p>Escolta la ràdio (RNE, Catalunya Ràdio, ràdio local) per informar-te de la possibilitat de pluges intenses o riuades, de l'estat de les carreteres i, si s'escau, de les mesures de precaució i dels consells d'actuació que es donin a la població. Protegeix-te després que s'hagi anunciat que augmenta el nivell de les aigües.</p> <p><i>Què has de fer si ets dins de casa o d'un edifici:</i></p> <ul style="list-style-type: none"> ▪ Obturar les esclotxes de les portes, de les finestres i dels respiradors si l'edifici pot quedar afectat. ▪ Conduir els animals domèstics a llocs alts i protegits. ▪ Col·locar els documents importants, els objectes valuosos, els aliments i l'aigua potable als pisos alts. ▪ Posar els productes perillosos en llocs protegits. ▪ Desconnectar l'interruptor general de l'electricitat. ▪ Posar-te a les zones altes, no baixar als soterranis. <p><i>Què has de fer si ets a l'aire lliure:</i></p> <ul style="list-style-type: none"> ▪ Allunyar-te dels ponts, les rieres, els torrents o les zones inundables. ▪ No estacionar el cotxe als ponts, ni al costat de rius o zones inundables; tampoc s'hi ha d'acampar, per evitar l'arribada per sorpresa d'una crescuda d'aigua o d'una riuada, que et podria arrossegar. ▪ Circular preferentment per rutes principals i autopistes i moderar la velocitat. ▪ No creuar mai amb un vehicle guals que salvin barrancs o altres trams de carretera si estan inundats ja que la força de l'aigua podria arrossegar-te. ▪ Si tens problemes de visibilitat a causa de la pluja, aparca al voral i senyalitza la teva situació. ▪ Allunya't de la base dels turons per evitar que t'atrapi l'aigua que baixa pels vessants i que sovint arrossega fang, restes d'arbres i pedres. Vés a les parts més altes de la zona on et trobis per evitar les riuades.
<p>Tempestes elèctriques</p> <p>Les tempestes són borrasques locals intenses, provocades per cúmuls nuvolosos. Els vendavals i llamps que ocasionen poden provocar danys i, sobretot, la pedra pot afectar l'agricultura.</p> <p><i>Recomanacions bàsiques:</i></p> <ul style="list-style-type: none"> ▪ Refugia't dins de casa o d'un edifici. ▪ Tanca les portes i les finestres. ▪ Escolta els butlletins meteorològics de la ràdio. ▪ No deixis res a fora de la casa quan s'anuncii una tempesta: entra tots els objectes que el vent es pugui emportar ja que podrien convertir-se en projectils perillosos. ▪ Desconnecta l'interruptor general de l'electricitat. ▪ No telefonis, deixa les línies lliures per als equips de socors.

Risc per Nevades

CONSELLS D'AUTOPROTECCIÓ PER A LA POBLACIÓ EN CAS DE RISC DE NEVADES
<p>1) <u>ABANS QUE ARRIBI L'HIVERN:</u></p> <ul style="list-style-type: none"> • A l'habitatge <u>cal tenir preparat el material següent:</u> <ul style="list-style-type: none"> - Un transistor i piles de recanvi (renoveu-les periòdicament), per poder escoltar les previsions meteorològiques. - Llanternes, fanals de càmping, espelmes,... - Emmagatzemar aliments amb calories, combustibles i productes de neteja. - Una farmaciola de primers auxilis i medicaments que prenguin de forma habitual o esporàdica els membres de la família. - Roba i calçat adient per a les baixades de temperatura i les nevades. • <u>Cal revisar:</u> <ul style="list-style-type: none"> ▪ A l'habitatge <ul style="list-style-type: none"> - Tots els punts de l'habitatge on hi hagi entrades d'aire de l'exterior: finestres, portes,.... Cal protegir-les amb una cinta adhesiva que aïlli. - L'estat dels teulats i de les baixades d'aigua. - Les branques dels arbres, cal podar-les si són massa llargues per evitar que es trenquin (poden perjudicar les línies elèctriques del costat). - Procureu-vos combustible per a la calefacció. ▪ En el vehicle: <ul style="list-style-type: none"> - Disposar de cadenes (en bon estat), llanterna, manta de viatge. - Comprovar l'estat de les bateries, el dipòsit de benzina, les llums, els frens, els pneumàtics, la calefacció, el parabrises,...amb la finalitat de mantenir el vehicle per a les condicions de l'hivern.
<p>2) <u>EN SITUACIÓ DE RISC IMMINENT O DURANT LA NEVADA</u></p> <ul style="list-style-type: none"> • Informe-vos de les previsions meteorològiques: <ul style="list-style-type: none"> - Mitjans de comunicació. - Servei Meteorològic de Catalunya (METEOCAT). - Instituto Nacional de Meteorologia (INM). • Si sou a casa o en un edifici cal que: <ul style="list-style-type: none"> - Escolteu la ràdio: Catalunya ràdio, Radio Nacional d'Espanya, emissores locals. Esteu atents a la informació meteorològica i a les consignes de les autoritats. - Feu un ús correcte de la calefacció. - Desconnecteu els aparells elèctrics no necessaris. - Consumiu els queviures de manera racional. - Eviteu tenir estufes de llenya, carbó i brasers a llocs tancats on no es renovi l'aire, hi ha perill d'enverinament. - Vigileu les canonades d'aigua, cal mantenir un rajolí constant a les aixetes per evitar que es congelin. En les calefaccions cal emprar anticongelant, si s'escau. - No telefoneu, cal deixar les línies lliures per als equips de socors. - No deixeu sortir al carrer a les persones d'edat avançada ni als/les nens/es. • Si heu de sortir al carrer o sou fora: <ul style="list-style-type: none"> - Abrugueu-vos bé si heu de passar molt temps fora: Cal dur peces de roba lleugeres, una sobre l'altra. Evitar dur roba ajustada. Cal permetre que l'aire circuli i actuï com a aïllant. Les manyoples proporcionen més calor que els guants. - Protegiu-vos sobretot la cara i el cap. Eviteu que l'aire fred us entri directament als pulmons. - Eviteu fer exercicis físics excessius, ja que el fred fa una pressió extra sobre el cor i es corre el perill de patir un atac cardíac o de fer mal a l'organisme. - Si no és imprescindible, eviteu sortir al carrer si fa vent i neva ja que disminueix la visibilitat. • Si heu d'agafar el cotxe: <ul style="list-style-type: none"> - Cal equipar-lo. - Cal planificar la sortida, conèixer la previsió meteorològica de la zona per on s'ha de circular, les rutes i els llocs on refugiar-se en cas de tempesta (pobles, refugis, hotels de carretera,...). - Si heu d'emprendre un viatge cal dur dins el cotxe com a mínim: ràdio, pala, corda, roba d'abric, aliments rics en calories (xocolata, fruits secs,..). - Cal conèixer abans de començar el viatge les rutes per on circular

CONSELLS D'AUTOPROTECCIÓ PER A LA POBLACIÓ EN CAS DE RISC DE NEVADES

- Eviteu les rutes difícils, com les carreteres i els ports de muntanya.
- Circuleu per les vies principals i autopistes.
- Si la ruta és perillosa torneu endarrere o cerqueu refugi.
- Procureu no viatjar sol.
- Cal que poseu les cadenes a les rodes motrius del cotxe en cas de neu o de glaç. En aquest cas escolliu un lloc que no interrompi la circulació dels altres vehicles.
- No avanceu als altres vehicles si les condicions no són favorables.
- Porteu el cinturó posat, els nens i les nenes han d'estar ben asseguts/des a les seves cadires.
- Desconfieu dels indrets amb ombres, dels ponts, dels viaductes i de les interseccions ja que pot haver-hi gel.
- Sempre que sigui possible eviteu agafar el cotxe, sobretot si és de nit.
- **Si el temporal us agafa dins del cotxe:**
 - Intenteu cercar refugi.
 - Sinó trobeu refugi quedeu-vos dins el cotxe, els pneumàtics actuen com a aïllant del fred.
 - Deixeu la calefacció posada i la finestra una mica oberta.
 - No us adormiu amb el motor en marxa.
 - Manteniu net de neu el tub d'escapament.
 - No empreu les marques deixades per altres vehicles, és millor avançar per neu verge.
 - Si hi ha gel no trepitgeu el fre.
 - Inicieu la marxa lentament, si el vehicle patina, desaccelereu.
 - Si baixeu un pendent, manteniu una distància superior a la normal.

Risc sísmic**CONSELLS D'AUTOPROTECCIÓ PER A LA POBLACIÓ EN CAS DE RISC SÍSMIC**Si us trobeu a casa:

- Refugieu-vos sota una taula sòlida o bé en un angle de la paret.
- No fugiu durant la sacsejada, molta gent és víctima de la caiguda d'objectes.
- No agafeu l'ascensor.
- Si sou al carrer:
 - Allunyeu-vos dels edificis, si no podeu refugieu-vos en un portal.
 - Si sou al vehicle quedeu-vos dins, lluny de tot allò que perilli de caure.

Després de la sacsejada

- Escolteu la ràdio i seguiu les instruccions de les autoritats.
- Tanqueu les connexions d'aigua. No utilitzeu l'ascensor.
- Evacueu l'edifici i emporteu-vos la documentació, roba d'abric i els vostres medicaments indispensables.
- Dirigiu-vos a un lloc aïllat i protegit de la caiguda d'objectes. Aneu pel mig del carrer, vigilant les vores i el que pugués caure.

Risc per Ventades**CONSELLS D'AUTOPROTECCIÓ PER A LA POBLACIÓ EN CAS DE RISC PER VENTADES**Si us trobeu a casa:

- Tanqueu i assegureu portes, finestres, persianes i tendals.
- Eviteu deixar testos o altres objectes no estàtics a les façanes i terrasses i recolliu la roba dels estenedors.

Si us trobeu a l'exterior

- No pugeu a llocs alts i exposats al vent, com ara bastides o altres construccions.
- Eviteu els parcs, els jardins i les zones boscoses. Si sou en una zona arbrada, vigileu amb els arbres que puguin caure i eviteu totes les activitats amb foc. Tingueu en compte també la proximitat dels arbres als edificis: el vent els podria fer caure.

Si heu de conduir

- Consulteu les prediccions del temps i l'estat de les carreteres. Si es preveuen vents forts, eviteu desplaçar-vos per carretera.
- Si és imprescindible desplaçar-vos, alentiu la marxa i tingueu molta precaució perquè us podeu trobar obstacles a la via.
Si feu una activitat de lleure
- Aneu amb compte a practicar esports a l'aire lliure.
- A la muntanya, extremeu les precaucions i no us apropau ni passegeu pels penya-segats. Tingueu en compte que el vent pot arrossegar objectes voluminosos (per exemple, pedres per un pendent pronunciat) i afavorir l'acumulació de neu, amb l'augment consegüent del perill d'allaus.

CONSELLS GENERALS

CONSELLS D'AUTOPROTECCIÓ PER ALS ACTUANTS

- Observa els consells precedents: consells generals d'autoprotecció per a la població.
- Informa't de la zona segura, on has d'actuar. No entris a cap zona de la qual no coneguis el risc.
- Informa't periòdicament de la situació.
- Estigues atent a la previsió meteorològica.
- La roba i el calçat han de donar-te protecció. Vesteix i calça adequadament.
NO T'ARRISQUIS INÚTILMENT!

8.3 ANNEX III. ACTUACIÓ EN CAS D'EMERGÈNCIES PER PANDÈMIES

» **FUNCIONS DE LES AUTORITATS DE PROTECCIÓ CIVIL LOCALS**

Els alcaldes i alcaldesses, com a autoritats de protecció civil municipal, tenen responsabilitats pel que fa a les funcions de protecció civil en el seu municipi, i per tant, en el cas d'emergències per pandèmies, han de desenvolupar especialment les funcions del grup logístic com són les següents:

- Fer un seguiment i prestar atenció de les persones en situació d'aïllament.
- Fer seguiment dels proveïdors de subministraments bàsics i comprovar que apliquen els seus plans de contingència i es dona servei de manera continuada.
- Facilitar recursos per assegurar la continuïtat dels serveis bàsics i l'atenció general a la població

Us recordem que les funcions dels Director o directora municipal que hauria de ser l'alcalde o alcaldessa o la persona en qui delegui son:

- Declarar l'activació i la desactivació del Pla.
- Informar i coordinar-se amb el Comitè de Direcció del Pla d'actuació del PROCICAT, a través del CECAT.
- Exercir la direcció i el comandament superior i la coordinació i inspecció de tots els serveis i recursos afectes al pla municipal i de les actuacions que es facin, sens perjudici de les funcions que corresponen al/a la Director/a del Pla autonòmic.
- Convocar el Comitè d'Emergències municipal.
- Constituir el CECOPAL i exercir-ne la direcció superior.
- Dirigir i coordinar, en el terme municipal, les actuacions adreçades a informar i protegir la població, en contacte permanent amb el/la Director/a del Pla autonòmic.
- Coordinar la integració dels recursos municipals adscrits als grups d'actuació del Pla autonòmic.
- Requerir les entitats privades i els particulars per a la prestació de la col·laboració necessària.
- Dirigir i coordinar, en general, l'execució de les funcions encomanades al municipi.

Cal fer seguiment i complir de forma prioritària les disposicions d'urgència i indicacions que es donin des de Salut així com també d'altres que puguin sorgir amb caràcter urgent des d'altres Departaments de la Generalitat per tal de facilitar les restriccions o ordres que s'emetin per al control de la malaltia.

» **PAUTES D'ATENCIÓ A LES PERSONES AÏLLADES**

Perfil de les persones afectades en situació de risc:

Els responsables sanitaris han establert que persones amb sospita o amb confirmació d'haver estat infectats pel Coronavirus amb simptomatologia lleu i que reuneixin una sèrie de requisits previs puguin estar aïllats al seu domicili. Els requisits establerts recullen tant aspectes sanitaris com socials (disponibilitat d'espai, telèfon, absència de persones amb situació de risc).

Tot i que el seguiment sanitari es farà a través del Salut, des dels Serveis Socials es pot reforçar el seguiment de les persones aïllades que presentin perfils de vulnerabilitat, com per exemple:

- Gent gran
- Persones amb discapacitat o persones dependents
- Persones amb malaltia crònica
- Persones amb malaltia mental
- Famílies amb menors
- Adults amb persones dependents a càrrec
- Persones que com a conseqüència del confinament /aïllament veuen afectada la seva situació i entorn familiar

En aquests casos caldrà realitzar un seguiment més acurat per evitar situacions de risc o desatenció, tenint en compte altres **variables que poden agreujar la situació d'aïllament** com són: la manca de xarxa familiar i/o social, la manca de recursos econòmics, les situacions de precarietat laboral i la manca d'habitatge o habitatge precari.

Es considera una situació **greu o d'alta complexitat** aquella en que les persones aïllades presentin perfils de vulnerabilitat i a més existeixin variables que puguin agreujar la situació d'aïllament.

Els casos greus i/o d'alta complexitat són d'atenció prioritària, motiu pel qual una vegada siguin detectats, caldrà que el municipi posi els mitjans necessaris per tal d'atendre'ls urgentment. Si la situació superés la capacitat de gestió del municipi ja sigui per l'elevat nombre d'afectats o per la manca de recursos, aquest es posarà en contacte amb el CECAT per tal de rebre suport i assessorament.

Necessitats de les persones afectades:

Les principals necessitats de les persones aïllades són:

- Informació del seu estat i el de les persones del seu entorn
- Cobertura de necessitats bàsiques: Alimentació, higiene, medicació, maneig de residus...

- Suport per realitzar activitats imprescindibles a l'exterior.
- Suport emocional: contenció emocional en les situacions d'ansietat vinculada a la situació d'aïllament o de pèrdua sobtada o inesperada
- Allotjament: allotjament adaptat per persones amb discapacitat i dependència.
- Cura de les persones amb dependència
- Comunicació amb l'exterior
- Atenció dels animals de companyia

Recursos necessaris:

Els principals recursos necessaris per garantir una atenció de qualitat són:

- Àpats a domicili i compra d'alimentació.
- Medicaments.
- Continuitat dels serveis d'atenció domiciliària de les persones amb dependència.
- Allotjament : amb o sense adaptació.
- Professionals per realitzar suport emocional.
- Comunicacions
- Cobrir necessitats dels animals de companyia.

Per tant, cal tenir identificades les entitats disponibles en el territori que poden donar resposta o col·laborar en satisfer cadascuna de les necessitats.

Seguiment de casos d'aïllament:

En funció de la situació individual de les persones aïllades i dels recursos disponibles, s'establirà quina serà la periodicitat de seguiment dels casos en cada cas per part dels municipis.

Per tal de fer el seguiment de la situació general al territori i poder fer-ne una avaluació, es recomana que els municipis recullin les dades de persones aïllades en la mesura que sigui possible i les facin arribar setmanalment a la DGPC a través de CECAT. La informació mínima a proporcionar per cada afectat és la següent:

- Edat
- Sexe
- Atencions que es realitzen

Es recomana que els municipis vetllin per la coordinació entre els Treballadors Socials del municipi i els treballadors socials de l'Àrea Bàsica de Salut.

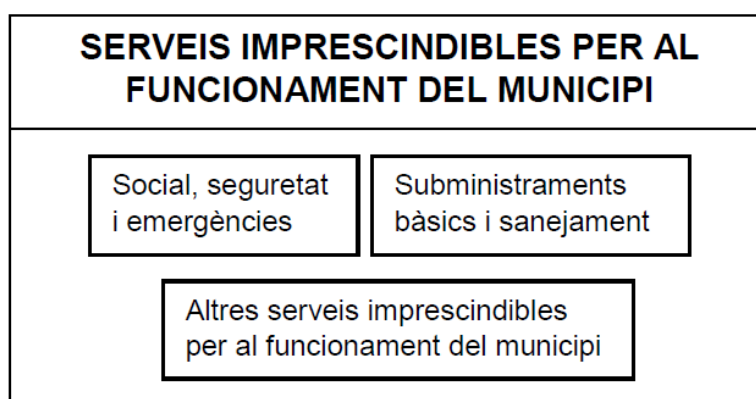
En el cas que per part del municipi es detectés una situació greu i/o d'alta complexitat que superés la capacitat de gestió del municipi, aquesta seria derivada a CECAT.

» **CONTINUÏTAT DE SERVEIS ESSENCIALS**

Pel que fa a la continuïtat de serveis essencials la DGPC constituirà una mesa de seguiment amb els principals proveïdors de subministraments i les diferents entitats que els engloben.

La funció d'aquesta taula serà anticipar possibles disfuncions dels diferents sistemes i garantir que els proveïdors apliquen amb agilitat els seus plans de contingència per tal de minimitzar les afectacions.

El municipi, com a ens responsable de la prestació de tota una sèrie de serveis al ciutadà, entre els quals hi ha el servei de protecció civil, ha de preparar-se per poder garantir la continuïtat en la prestació d'aquests serveis. Com a serveis imprescindibles per al funcionament del municipi, es consideren els següents:



- **Serveis socials, seguretat i emergències:** agrupa els serveis necessaris per a atendre la població afectada per una emergència per pandèmies i, en general, els elements necessaris per gestionar les emergències (centres de coordinació, comunicacions...). Des del punt de vista municipal, es concreten els tipus i subtipus següents:
 - Serveis socio-sanitaris:
 - Centres socio-sanitaris de la xarxa pública i privada
 - Serveis socio-sanitaris de l'administració local (teleassistència, ...)
 - Serveis de seguretat ciutadana:
 - Polícies Locals
 - Seguretat privada d'edificis públics
 - Serveis de salvament, prevenció i extinció d'incendis
 - Serveis de Protecció Civil i logístics:
 - Personal de serveis de Protecció Civil
- **Subministraments bàsics i sanejament:** agrupa la producció, transport i distribució d'aigua, electricitat, recursos energètics (combustibles), d'aliments de primera necessitat i medicaments. Inclou també la recollida i tractament de residus urbans i d'aigües residuals. Es concreten els tipus i subtipus següents:

- Subministrament de recursos vitals:
 - Aigua potable
 - Aliments primera necessitat
 - Medicaments (especialment els considerats vitals en els tractaments)
- Subministrament de recursos energètics:
 - Electricitat
 - Combustibles per a transport col·lectiu i vehicles motor (producció, distribució i subministrament, benzineres), prioritzant els operatius d'emergència.
- Recollida i tractament de residus sòlids urbans
- Tractament d'aigües residuals
- **Altres serveis imprescindibles pel funcionament del municipi:** engloba la resta de serveis necessaris per al desenvolupament de les activitats. Es concreten els tipus i subtipus següents:
 - Transport:
 - Xarxa d'autobusos municipals
 - Comerç
 - Administració pública i serveis d'atenció al ciutadà:
 - 010
 - Oficines d'atenció al ciutadà.
 - Altres serveis de l'administració pública.

Preventivament, es preveuen tota una sèrie d'actuacions que garanteixin el mínim de personal necessari per la prestació dels serveis anteriors, ja sigui de forma directa o indirecta. Entre aquestes actuacions cal assenyalar:

- Identificar els elements vulnerables del municipi i les possibles necessitats.
- Conèixer els mitjans i recursos del municipi i proveir-se dels que requereixi addicionalment.
- Organitzar els voluntaris municipals.
- Determinar les instal·lacions que poden veure afectada la seva activitat.
- Preveure sistemes d'organització i reforç del personal, per cobrir les baixes.
- Garantir el compliment de les mesures profilàctiques que determinin les autoritats sanitàries

A més, cal que l'Ajuntament s'encarregui del seguiment de la capacitat de prestació dels diferents serveis. Per fer aquest seguiment de manera homogènia, s'estableixen els líndars següents:

- **Nivell 1:** en aquells casos en què el percentatge de treballadors disponibles permet prestar el servei en condicions de normalitat. De forma simplificada,

s'assumeix que el nivell 1 es correspon amb el valors superiors al 75% de la plantilla disponible.

- **Nivell 2** o de serveis mínims: en aquells casos en què el percentatge de treballadors disponibles no permet un servei o activitat en condicions de normalitat però sí que permet mantenir una activitat de serveis mínims que cobreix especialment les franges de major demanda de servei. De forma simplificada, s'assumeix que el nivell 2 es correspon amb valors entre el 50 i el 75% de la plantilla disponible.
- **Nivell 3** o d'incapacitat en el servei: en aquells casos en què el percentatge de treballadors disponibles no permet ni tal sols condicions de serveis mínims i per tant es considera no operatiu. De forma simplificada, s'assumeix que el nivell 3 es correspon amb valors inferiors al 50% de la plantilla disponible.

La definició dels nivells tindrà en compte bàsicament el percentatge de la plantilla habitual disponible. Caldrà tenir en compte també:

- El nombre mínim de personal laboral estrictament necessari per al desenvolupament en condicions de normalitat de l'activitat, per tant, la capacitat d'acumulació de tasques.
- El personal disponible de reforç (borses de treball, suplències, ...) i la possibilitat de concentrar els períodes de descans habituals quan aquests siguin superiors als de cap de setmana (per exemple, activitats on es treballa alternativament 4 dies i es descansen 3 o similars)
- Les activitats que es poden realitzar mitjançant teletreball o que poden minimitzar la presència dels treballadors a les oficines a unes hores o dies concrets.
- Les operacions i manteniments menors que es poden suprimir per a reforçar els manteniments principals i les operacions bàsiques de l'activitat.
- La cadència, inferior a l'habitual que permeti igualment mantenir un bon servei en condicions de "*quasi normalitat*" (per exemple, recollida d'escombraries cada dos dies en comptes de diàriament).

Caldrà que per a aquesta valoració es tingui també en compte el potencial increment en la demanda dels serveis o activitats com a resultat de l'emergència per pandèmies, especialment en tot allò relacionat amb l'àrea assistencial i d'atenció al ciutadà.

Caldrà que els municipis prevegin l'avís al CECAT, quan es produeixi algun canvi rellevant en el nivell d'operativitat, tant en nivell ascendent com descendent.

» **CHECKLIST**

A continuació s'adjunta un checklist per tal de facilitar el seguiment del grau de prestació dels serveis bàsics municipals.

El coordinador municipal de l'emergència avisarà al CECAT, quan com a conseqüència de l'emergència per pandèmies, es produeixi algun canvi en el nivell d'operativitat tant en nivell ascendent com descendent.

SERVEIS IMPRESCINDIBLES PER AL FUNCIONAMENT DEL MUNICIPI	Nivell 1	Nivell 2	Nivell 3
Salut, Seguretat i Emergències			
Centres i Recursos i Socials i Sanitaris			
Protecció Civil Municipal			
Altres			
Subministraments Bàsics i Sanejament			
Aigua			
Neteja i recollida de residus			
Enllumenat públic			
Serveis de manteniment via pública			
Altres			
Altres Serveis Imprescindibles per al Funcionament del Municipi			
Transport col·lectiu			
Administració municipal			
Llars d'Infants i escoles (xarxa pública, si escau)			
Serveis Funeraris			
Serveis veterinaris			
Altres			

Per als serveis que no són responsabilitat del municipi (per exemple, el subministrament elèctric, d'aliments, etc), aquest haurà d'avisar el **CECAT** indicant la qualitat o el nivell de servei prestat i no tant la plantilla disponible atès que no depenen directament del municipi.

SERVEIS IMPRESCINDIBLES PER AL FUNCIONAMENT DEL MUNICIPI	Nivell Òptim	Nivell Serveis Mínim	Nivell Crític
Subministraments Bàsics i Sanejament			
Aliments			
Combustible			
Electricitat			
Farmàcies			
Altres			
Altres Serveis Imprescindibles per al Funcionament del Municipi			
Comerç			
Finances (xarxa de caixes i bancs)			
Llars d'Infants i escoles (xarxa privada)			
Comunicacions (telefonía, ràdio i televisió, correu,...)			
Altres			

» RECOMANACIONS GENERALS D'ACTUACIÓ PER ALS MUNICIPIS

- Activació del pla de protecció civil municipal, que serà a proposta de l'alcalde/essa.
- Qualsevol canvi de fase del pla serà comunicada al CECAT, de la Direcció General de Protecció Civil. S'enviarà periòdicament l'afectació als seus serveis i/o quan aquests canviïn substancialment i es farà petició de recursos quan sigui necessari.
- Recollir la informació sanitària i d'emergències i transmetre a la població les ordres, els consells, les recomanacions i les prohibicions que es determinin adoptades pel municipi. Per tant cal preveure la forma, bans, mitjans de comunicació, etc., de fer arribar aquesta informació a la població. Les recomanacions i les prohibicions es realitzaran segons les indicacions del Departament de Salut.
- Tenir previstes ordres per activació de personal i/o d'expropiació per si fos necessari. Cal recordar que disposar d'un pla activat permet la requisita d'acord a la Llei de protecció civil.
- Tenir previstes ordres de tancament de centres i prohibició d'actes multitudinaris (concerts, teatres, activitats esportives...) així com la forma de fer arribar les ordres a la població o als organitzadors.
- Preveure espais o àrees de transferència de mercaderies i punts per la recollida de menjar, medicaments, etc., per barris o zones, en el cas que algunes zones haguessin de quedar tancades o aïllades.
- Preveure els tancaments de zones d'aïllament, i els passos d'entrada o sortida a aquestes zones, sobretot garantint l'accessibilitat a serveis bàsics o essencials que puguin quedar a dins (CAPs, benzineres,...).
- Als espais amb equipament compartit caldrà sotmetre'ls a una especial neteja o desinfecció en els canvis de torn.
- Evitar que el personal clau en la continuïtat dels serveis municipals coincideixi en els mateixos torns, reunions, etc.
- Es recorda que el personal que haurà d'estar en contacte i proper a malalts, o retirar-ne deixalles o fer servei de neteja, han de disposar de mascaretes de protecció FFP2 o FFP3, guants sanitaris i protecció ocular o facial per esquitxades.
- Des dels serveis socials cal reforçar el seguiment a persones especialment vulnerables sobretot si aquestes es troben en situació d'aïllament preventiu.
- Cal identificar altres entitats socials o voluntariats del municipi que puguin donar resposta i suport en cas de necessitat.
- Pels casos d'afectats per coronavirus o aïllats preventivament que estiguin en coneixement dels serveis socials es pot reforçar el seguiment preventiu telefònic des dels municipis en coordinació amb els serveis socio-sanitaris.
- Només en aquells casos que es consideri imprescindible una visita domiciliària per part de treballadors socials es demanarà la col·laboració dels professionals sanitaris, seguint les seves indicacions, i en cap cas s'intervindrà sense el material de protecció establert en cada cas.

- Cal reforçar els contactes amb empreses del municipi que puguin proveir recursos com avituallament i productes bàsics de primera necessitat: bolquers, paper higiènic, sabó, piles, etc. (productes de supermercat). També amb aquelles empreses que puguin actuar en el repartiment d'aquests productes.

» **ACTUACIONS A FER ALS CENTRES DE TREBALL MUNICIPALS**

De forma resumida, es destaquen les actuacions següents:

- Aplicar els procediments d'actuació en cas que es determini que existeix un cas entre el personal propi i/o entre la població del municipi. El procediment d'actuació consistirà a adoptar les mesures que es considerin en cada cas.
- Utilitzar mitjans telemàtics per continuar treballant des de casa (per al personal per al qual no és imprescindible la presència física al seu lloc de treball).
- Comprovar que les dependències de l'Ajuntament tenen un bon sistema de ventilació que contribueixi a una de les mesures d'autoprotecció habituals (ventilació dels edificis).
- Formar als treballadors sobre les mesures d'higiene personal i en l'ús d'equipaments compartits (vehicles, ordinadors, telèfons, ...).
- Repartir, si escau en funció de les característiques de la situació, guants d'un sol ús entre el personal.
- Preveure una neteja d'aquell maquinari de treball compartit (impressores, fotocopiadores,...) abans de la seva utilització per nou personal. Es llençaran els papers i guants en contenidors amb tapa que han de ser buidats i desinfectats diàriament.
- Respectar la distància mínima d'un metre durant l'atenció al públic, per evitar el contagi del virus.
- Addicionalment, per a feines fora del centre de treball on no és possible la neteja de mans amb aigua i sabó, poden utilitzar-se productes amb solució alcohòlica.
- Consultar les recomanacions adients per a contrarestar l'efecte de la pandèmia, a les pàgines web habilitades per les autoritats sanitàries.
- Consultar les recomanacions orientades a les empreses per a la planificació de les mesures d'emergència en cas de pandèmia, a la pàgina web del Departament de Treball de la Generalitat.

» **ACTUACIONS ESPECÍFIQUES AL CENTRE RECEPTOR D'ALARMES I A ALTRES CENTRES D'ATENCIÓ TELEFÒNICA**

Aquest tipus de centres de treball impliquen diferents torns de treball, de manera que el personal comparteix els mateixos equips de treball: telèfons, auricular, ordinadors... Per aquest motiu, s'estableixen recomanacions preventives addicionals, entre les que destaquen les següents:

- Repartiment, si s'escau, de guants d'un sol ús per a la neteja de l'equipament de la Sala.
- Reforçar el sistema de ventilació, assegurar l'ús personal i intransferible d'equips (emissores, telèfons, mans lliures, teclats,...) o assegurar la seva neteja abans de cada canvi de torn per evitar que quedin possibles partícules d'usuaris portadors. Les neteges poden ser amb papers humits amb solucions alcohòliques. Es llençaran els

papers i guants en contenidors amb tapa que han de ser buidats i desinfectats diàriament.

- Una estona abans del canvi de guàrdia es podrien fer les següents actuacions a la Sala:
 - Si és possible, desviar el telèfon a alguna sala adjacent que serveixi de sala intermèdia entre l'entrada i la sortida a la sala principal.
 - Realitzar la neteja de la sala i ventilar-la (obrir finestres, activar ventiladors al màxim, etc.) (Les persones que finalitzen la guàrdia ja no tornen a entrar a la sala, es deixa tot apuntat al registre d'incidències o en algun mitjà similar i es marxa; desviant altre cop el telèfon a la sala abans de sortir)
 - Els relleus entren directament a la sala annexa a la sala principal.
 - Tant el personal sortint com el personal entrant passa a rentar-se les mans amb aigua i sabó a la sortida i entrada a la sala. També cada cop que s'entri o se surti de la sala per períodes de descans curts o per necessitats higièniques, es procedirà al rentat de mans amb aigua i sabó.
 - Mentre duri la possibilitat de contagi, dinar o sopar a zones no comunes. Caldrà rentar els recipients i utensilis utilitzats en el moment que es facin servir i deixar la porta oberta perquè es ventili.

» **ENLLAÇOS D'INTERÈS**

Canal salut

<http://canalsalut.gencat.cat/ca/inici/>

El Departament de Salut realitza actualitzacions contínues de documents on s'especifica les recomanacions relacionades amb:

Protecció individual de la població.

Centres de treball

Instruccions per realitzar l'aïllament.

CatSalut Respon

<http://sem.gencat.cat/ca/061CatSalutRespon/>

Organització Mundial de la Salut

<https://www.who.int/emergencies/diseases/novel-coronavirus-2019>

Ministerio de Sanidad, Consumo y Bienestar Social

<https://www.mscbs.gob.es/>